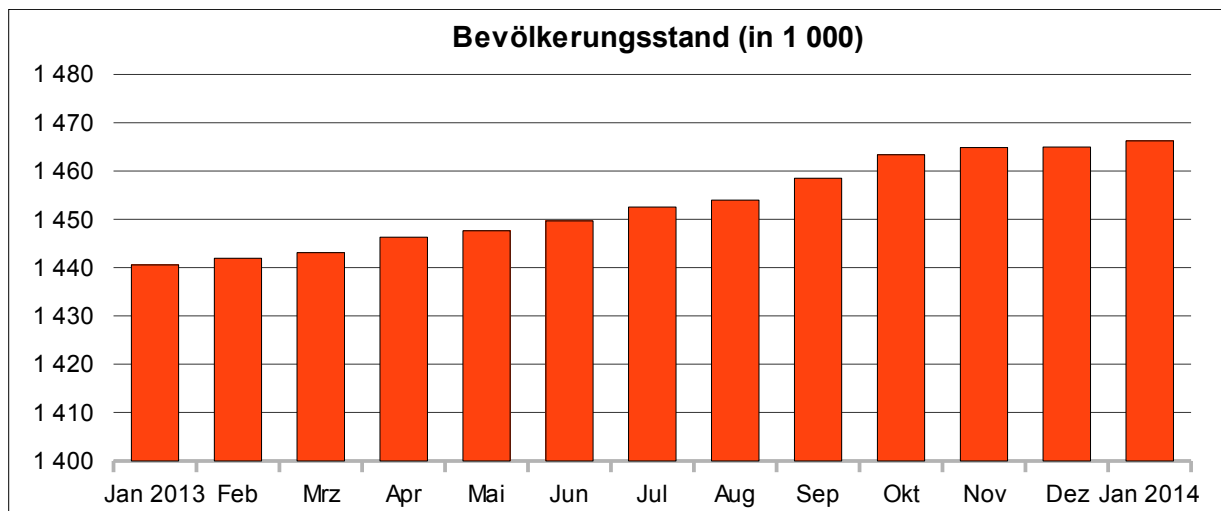
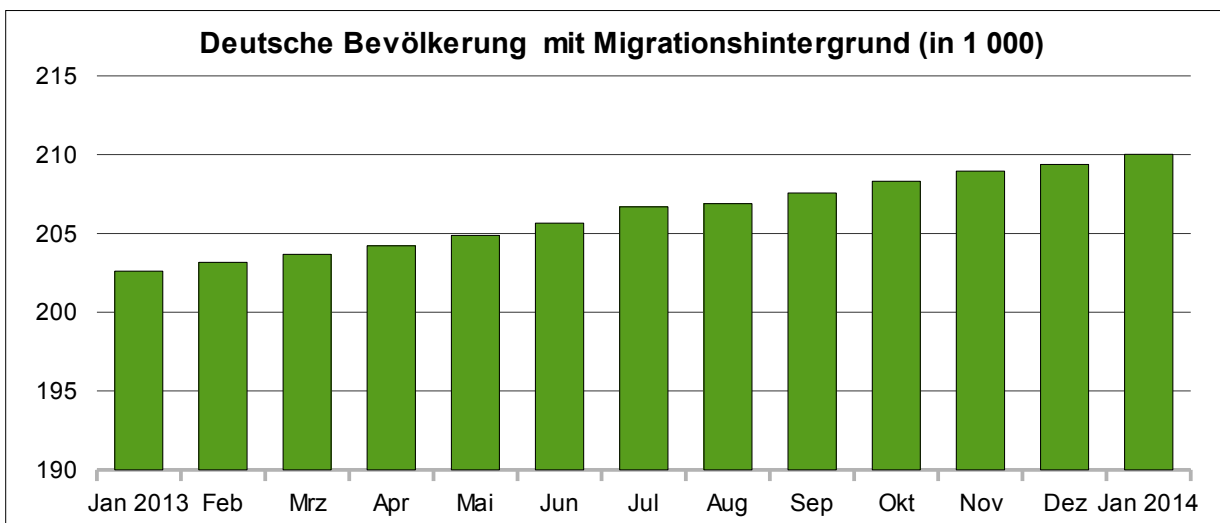
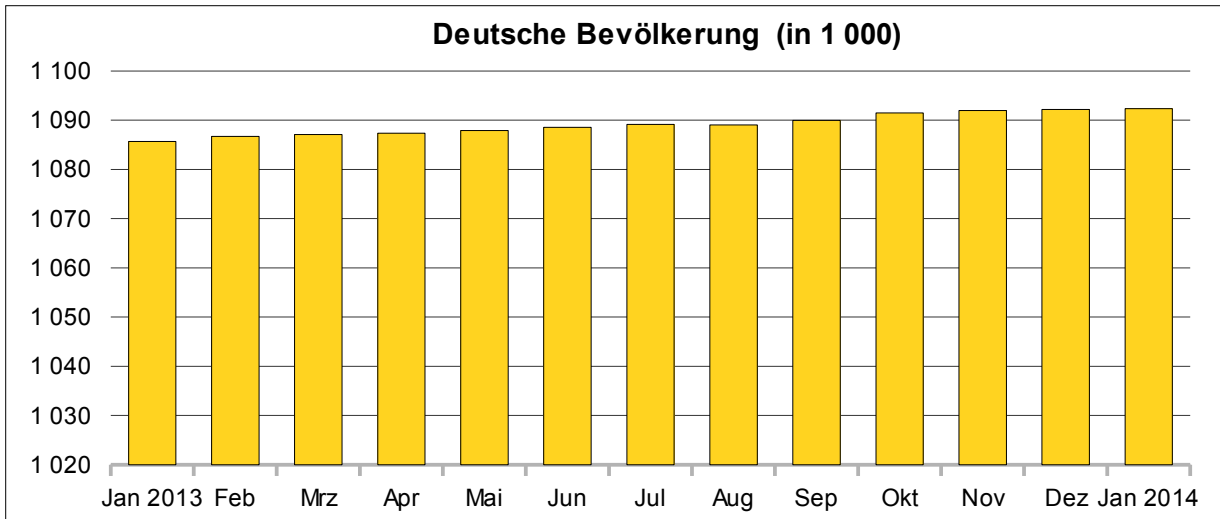
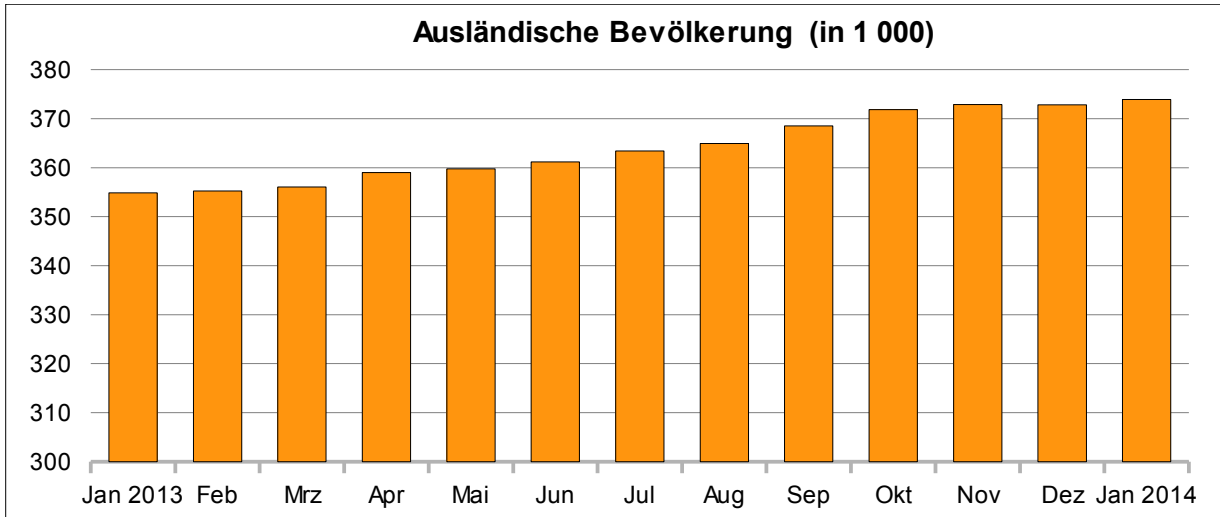


Januar 2014

Bevölkerung	Januar		Veränderung Berichtsmonat gegenüber Vorjahresmonat	
	2014	2013	absolut	in % <sup>1)</sup>
<b>Bevölkerungsstand <sup>2)</sup></b>				
Einwohner am Monatsende				
1 Altstadt - Lehel	20 450	20 022	428	2,1
2 Ludwigsvorstadt - Isarvorstadt	50 703	49 630	1 073	2,2
3 Maxvorstadt	51 697	50 835	862	1,7
4 Schwabing - West	65 978	64 729	1 249	1,9
5 Au - Haidhausen	59 784	58 987	797	1,4
6 Sendling	40 001	39 617	384	1,0
7 Sendling - Westpark	55 524	54 613	911	1,7
8 Schwanthalerhöhe	29 685	29 368	317	1,1
9 Neuhausen - Nymphenburg	95 965	94 434	1 531	1,6
10 Moosach	51 560	50 271	1 289	2,6
11 Milbertshofen - Am Hart	73 820	72 460	1 360	1,9
12 Schwabing - Freimann	69 671	68 536	1 135	1,7
13 Bogenhausen	82 138	80 877	1 261	1,6
14 Berg am Laim	43 057	42 330	727	1,7
15 Trudering - Riem	67 060	65 988	1 072	1,6
16 Ramersdorf - Perlach	108 349	107 063	1 286	1,2
17 Obergiesing – Fasangarten	51 559	51 176	383	0,7
18 Untergiesing - Harlaching	51 991	51 215	776	1,5
19 Thalkirchen - Obersendling - Forstenried - Fürstenried - Solln	90 911	87 705	3 206	3,7
20 Hadern	48 985	47 954	1 031	2,1
21 Pasing - Obermenzing	70 874	69 370	1 504	2,2
22 Aubing - Lochhausen - Langwied	42 235	41 212	1 023	2,5
23 Allach - Untermenzing	30 794	30 407	387	1,3
24 Feldmoching - Hasenberg	59 438	58 325	1 113	1,9
25 Laim	54 034	53 421	613	1,1
Keinem Stadtbezirk zuzuordnen	1	33	- 32	
München zusammen	1 466 264	1 440 578	25 686	1,8
Deutsche	1 092 337	1 085 698	6 639	0,6
Deutsche mit Migrationshintergrund	210 030	202 599	7 431	3,7
Ausländer/innen	373 927	354 880	19 047	5,4
darunter mit EU-Nationalität <sup>3)</sup>	195 303	182 697	12 606	6,9
dgl. in % der Gesamtbevölkerung	25,5	24,6		
Einwohnerdichte <sup>4)</sup> Pers./ha	47,2	46,4		

1) Nur berechnet, wenn mindestens ein Monatswert mehr als 50 und soweit sachlogisch und sinnvoll.- 2) Bevölkerung am Ort der Hauptwohnung; Quelle: Einwohnermelderegister.- 3) Im Jahr 2013 kam Kroatien zur EU hinzu. Daher wurde die Zahl neu berechnet.- 4) Stadtgebietsfläche ab 31.12.2010 31 070 ha.




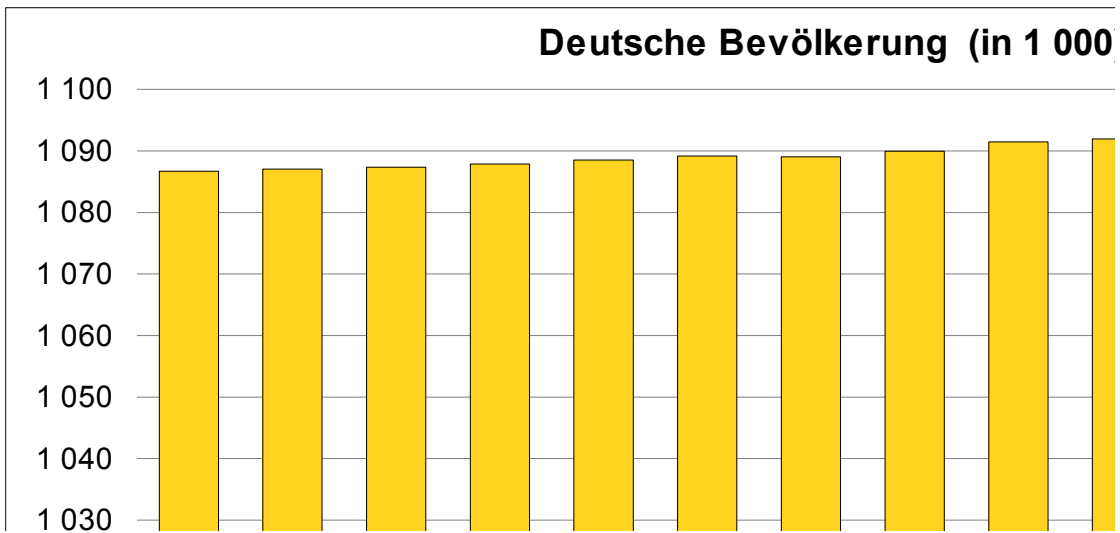
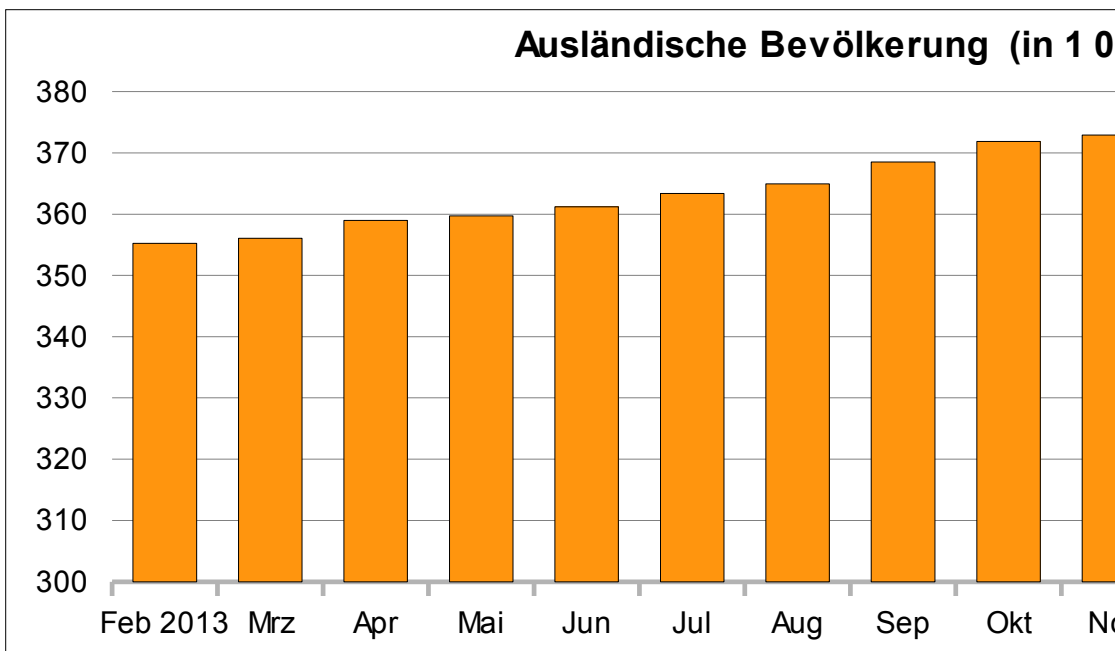
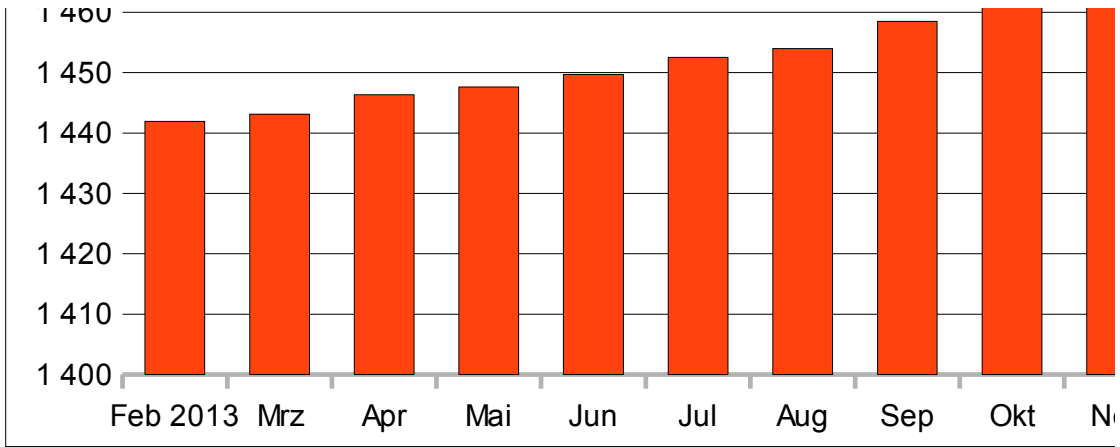


**Februar 2014**

Bevölkerung	Februar	
	2014	2013
<b>Bevölkerungsstand <sup>2)</sup></b>		
Einwohner am Monatsende		
1 Altstadt - Lehel	20 475	20 065
2 Ludwigsvorstadt - Isarvorstadt	50 734	49 759
3 Maxvorstadt	51 687	50 919
4 Schwabing - West	66 071	64 779
5 Au - Haidhausen	59 869	59 088
6 Sendling	40 045	39 624
7 Sendling - Westpark	55 572	54 806
8 Schwanthalerhöhe	29 727	29 421
9 Neuhausen - Nymphenburg	96 141	94 653
10 Moosach	51 579	50 366
11 Milbertshofen - Am Hart	73 750	72 454
12 Schwabing - Freimann	71 210	68 595
13 Bogenhausen	82 277	80 869
14 Berg am Laim	43 137	42 434
15 Trudering - Riem	67 185	66 175
16 Ramersdorf - Perlach	108 450	107 147
17 Obergiesing – Fasangarten	51 661	50 438
18 Untergiesing - Harlaching	51 967	51 257
19 Thalkirchen - Obersendling - Forstenried - Fürstenried - Solln	89 521	87 805
20 Hadern	49 057	48 057
21 Pasing - Obermenzing	70 950	69 533
22 Aubing - Lochhausen - Langwied	42 314	41 336
23 Allach - Untermenzing	30 813	30 454
24 Feldmoching - Hasenberg	59 523	58 438
25 Laim	54 140	53 441
Keinem Stadtbezirk zuzuordnen	1	17
München zusammen	1 467 856	1 441 930
Deutsche	1 092 743	1 086 705
Deutsche mit Migrationshintergrund	210 609	203 160
Ausländer/innen	375 113	355 225
darunter mit EU-Nationalität <sup>3)</sup>	196 333	182 970
dgl. in % der Gesamtbevölkerung	25,6	24,6
Einwohnerdichte <sup>4)</sup> Pers./ha	47,2	46,4

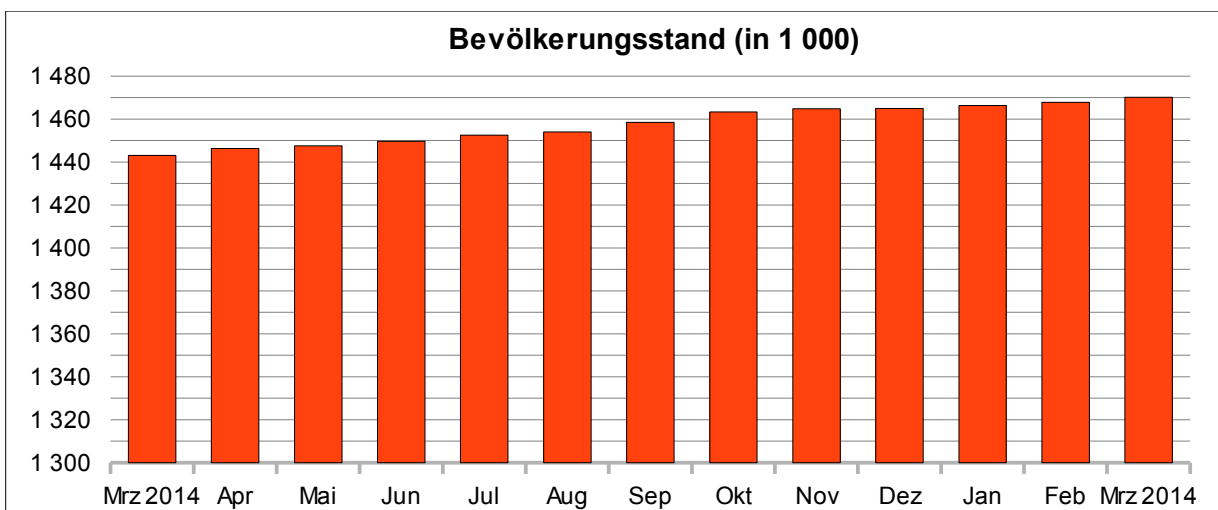
1) Nur berechnet, wenn mindestens ein Monatswert mehr als 50 und soweit sachlogisch und  
der Hauptwohnung; Quelle: Einwohnermelderegister.- 3) Im Jahr 2013 kam Kroatien zur EU hinzu  
berechnet.- 4. Stadtgebietsfläche ab 31.12.2010 31 070 ha.

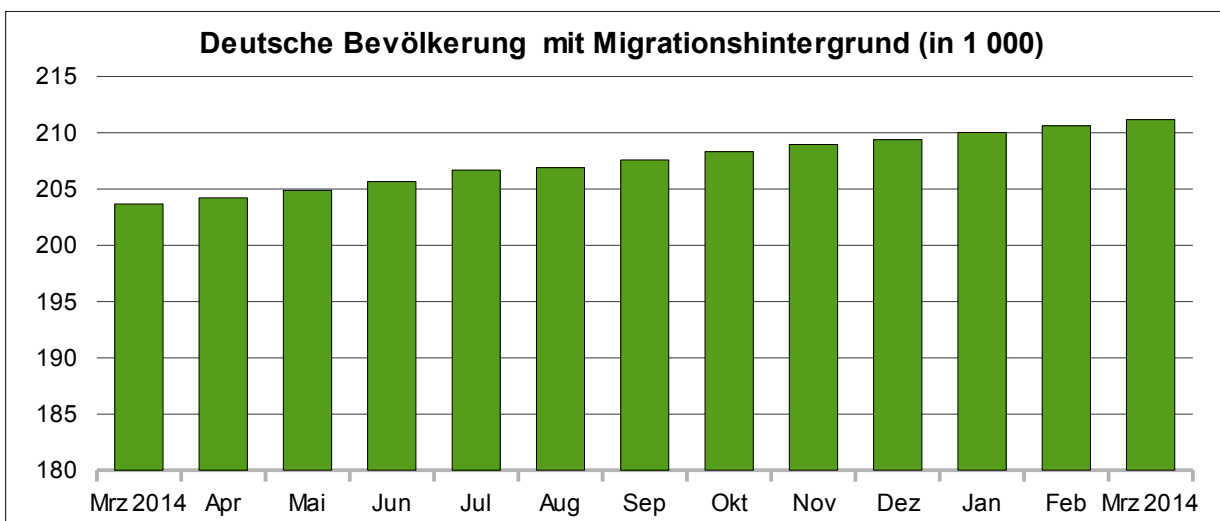
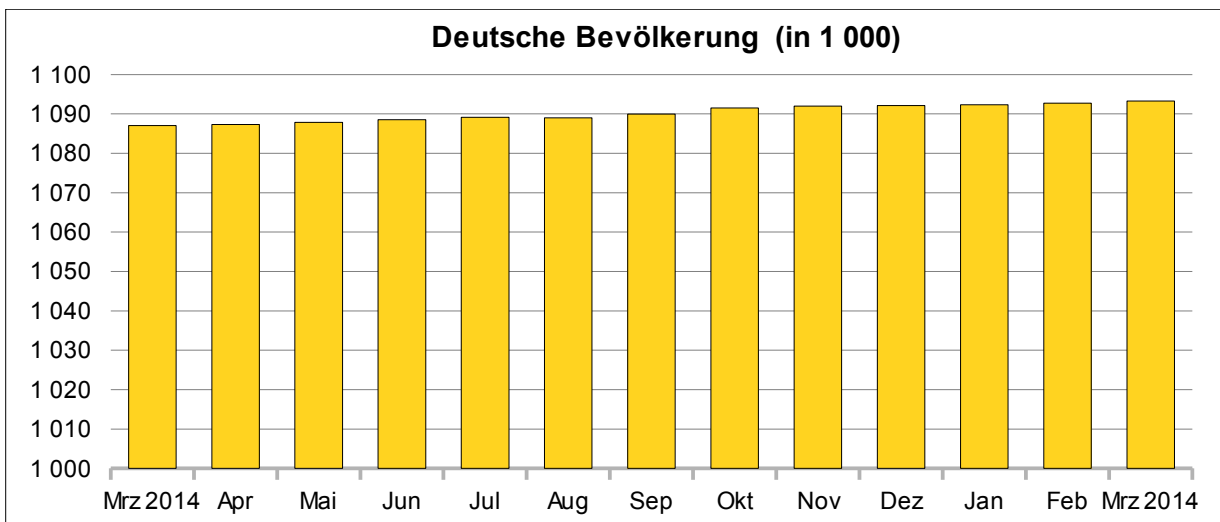
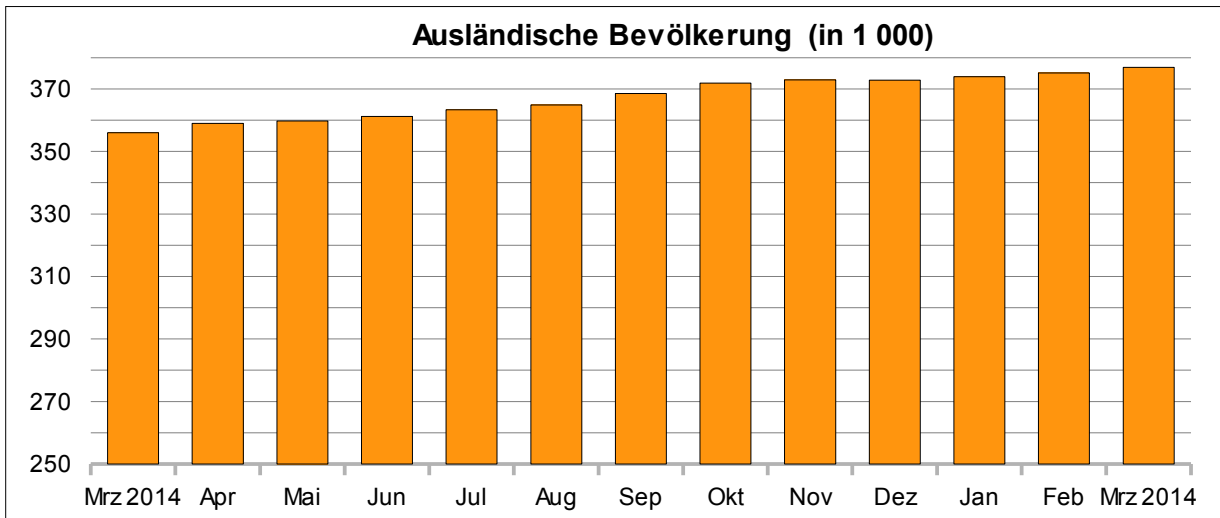




Bevölkerung	März		Veränderung Berichtsmonat gegenüber Vorjahresmonat	
	2014	2013	absolut	In %
<b>Bevölkerungsstand <sup>1)</sup></b>				
Einwohner am Monatsende				
1 Altstadt - Lehel	20 562	20 091	471	2,3
2 Ludwigsvorstadt - Isarvorstadt	50 831	49 847	984	2,0
3 Maxvorstadt	51 766	50 983	783	1,5
4 Schwabing West	66 196	64 893	1 303	2,0
5 Au - Haidhausen	59 916	59 164	752	1,3
6 Sendling	40 131	39 570	561	1,4
7 Sendling - Westpark	55 649	54 862	787	1,4
8 Schwanthalerhöhe	29 705	29 369	336	1,1
9 Neuhausen - Nymphenburg	96 224	94 818	1 406	1,5
10 Moosach	51 877	50 442	1 435	2,8
11 Milbertshofen - Am Hart	73 846	72 545	1 301	1,8
12 Schwabing - Freimann	71 273	68 554	2 719	4,0
13 Bogenhausen	82 322	80 817	1 505	1,9
14 Berg am Laim	43 235	42 453	782	1,8
15 Trudering - Riem	67 248	66 256	992	1,5
16 Ramersdorf - Perlach	108 510	107 143	1 367	1,3
17 Obergiesing – Fasangarten	51 775	50 451	1 324	2,6
18 Untergiesing - Harlaching	51 995	51 270	725	1,4
19 Thalkirchen - Obersendling - Forstenried - Fürstenried - Solln	89 682	87 915	1 767	2,0
20 Hadern	49 143	48 093	1 050	2,2
21 Pasing - Obermenzing	71 097	69 711	1 386	2,0
22 Aubing - Lochhausen - Langwied	42 416	41 461	955	2,3
23 Allach - Untermenzing	30 951	30 483	468	1,5
24 Feldmoching - Hasenbergl	59 640	58 472	1 168	2,0
25 Laim	54 216	53 456	760	1,4
Keinem Stadtbezirk zuzuordnen	1	3	- 2	
München zusammen	1 470 207	1 443 122	27 085	1,9
Deutsche	1 093 275	1 087 068	6 207	0,6
Deutsche mit Migrationshintergrund	211 154	203 673	7 481	3,7
Ausländer/innen	376 932	356 054	20 878	5,9
darunter mit EU-Nationalität <sup>2)</sup>	197 626	183 645	13 981	7,6
dgl. in % der Gesamtbevölkerung	25,6	24,7		
Einwohnerdichte <sup>3)</sup> Pers./ha	47,4	46,5		

1) Bevölkerung am Ort der Hauptwohnung; Quelle: Einwohnermelderegister. - 2) Im Jahr 2013 kam Kroatien zur EU hinzu. Daher wurde die Zahl neu berechnet. - 3. Stadtgebietsfläche ab 31.12.2010 31 070 ha.

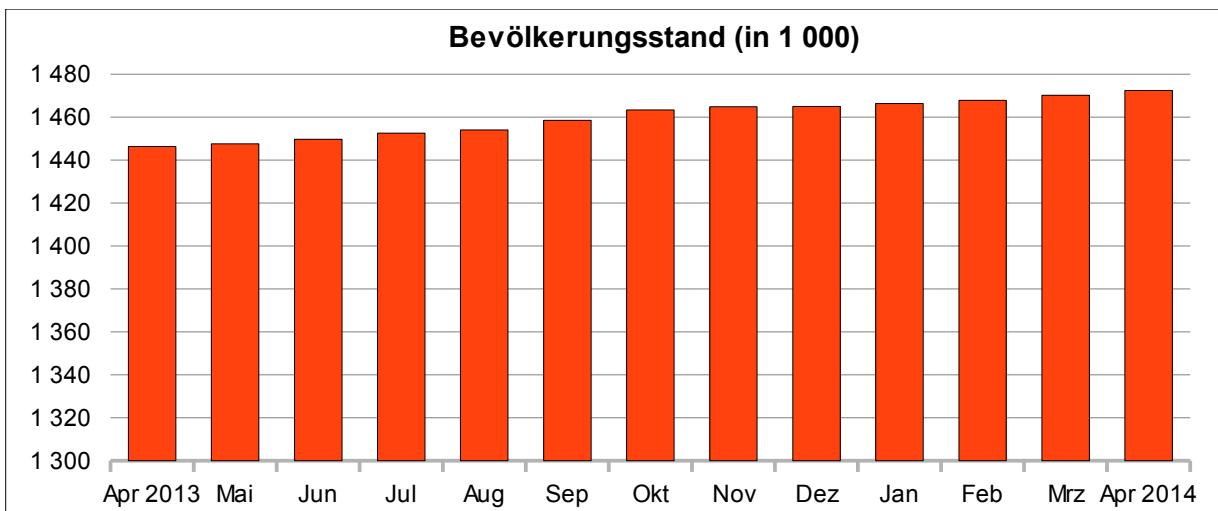


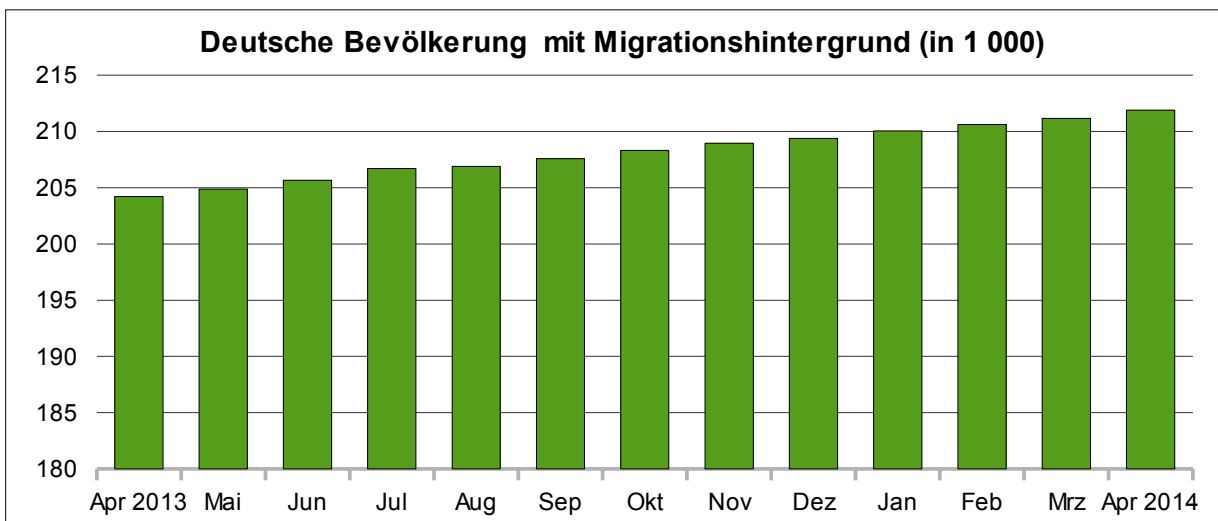
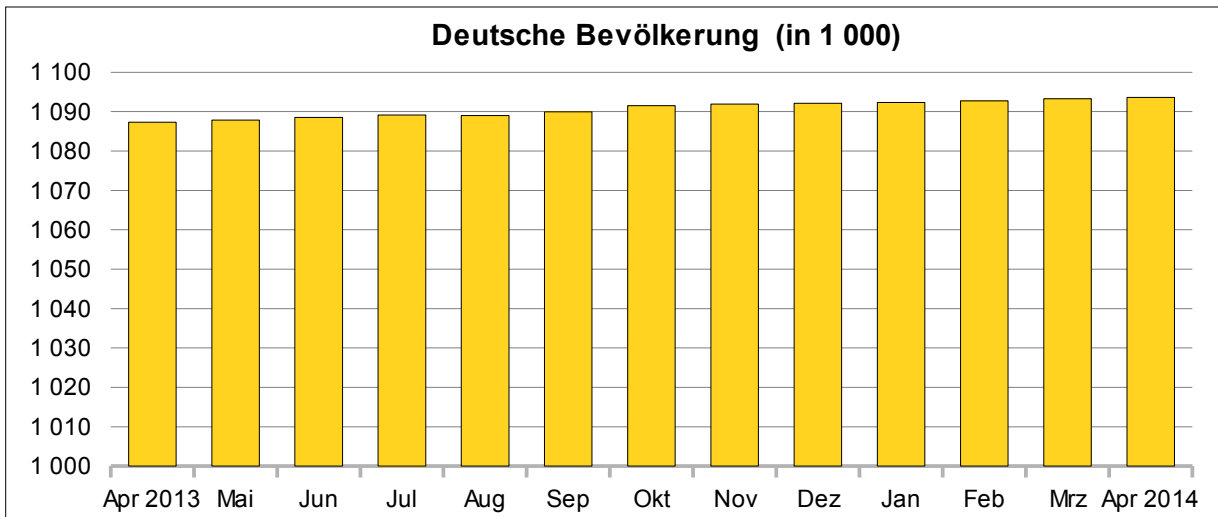
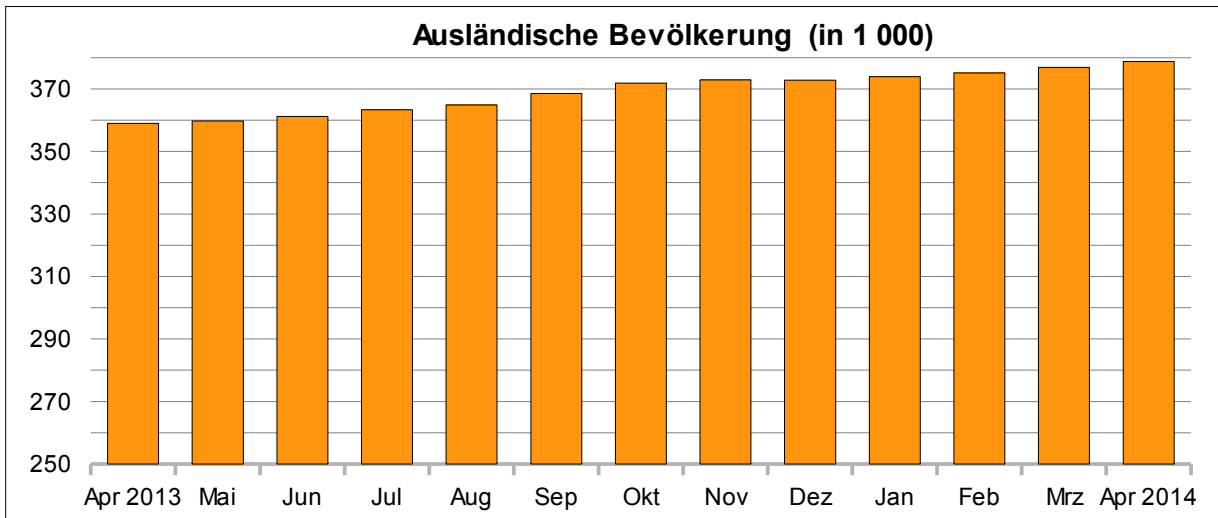


April 2014

Bevölkerung	April		Veränderung Berichtsmonat gegenüber Vorjahresmonat	
	2014	2013	absolut	in %
<b>Bevölkerungsstand <sup>1)</sup></b>				
Einwohner am Monatsende				
1 Altstadt - Lehel	20 602	20 149	453	2,2
2 Ludwigsvorstadt - Isarvorstadt	50 985	50 039	946	1,9
3 Maxvorstadt	51 819	51 102	717	1,4
4 Schwabing - West	66 239	64 986	1 253	1,9
5 Au - Haidhausen	60 041	59 283	758	1,3
6 Sendling	40 179	39 609	570	1,4
7 Sendling - Westpark	55 775	54 961	814	1,5
8 Schwanthalerhöhe	29 740	29 355	385	1,3
9 Neuhausen - Nymphenburg	96 383	94 903	1 480	1,6
10 Moosach	51 931	50 758	1 173	2,3
11 Milbertshofen - Am Hart	74 000	72 719	1 281	1,8
12 Schwabing - Freimann	71 484	68 677	2 807	4,1
13 Bogenhausen	82 604	80 927	1 677	2,1
14 Berg am Laim	43 306	42 483	823	1,9
15 Trudering - Riem	67 251	66 335	916	1,4
16 Ramersdorf - Perlach	108 605	107 314	1 291	1,2
17 Obergiesing – Fasangarten	51 835	50 485	1 350	2,7
18 Untergiesing - Harlaching	52 003	51 338	665	1,3
19 Thalkirchen - Obersendling - Forstenried - Fürstenried - Solln	89 755	88 726	1 029	1,2
20 Hadern	49 298	48 304	994	2,1
21 Pasing - Obermenzing	71 145	69 749	1 396	2,0
22 Aubing - Lochhausen - Langwied	42 475	41 534	941	2,3
23 Allach - Untermenzing	30 978	30 570	408	1,3
24 Feldmoching - Hasenbergl	59 667	58 491	1 176	2,0
25 Laim	54 270	53 528	742	1,4
Keinem Stadtbezirk zuzuordnen	1	2	- 1	
München zusammen	1 472 371	1 446 327	26 044	1,8
Deutsche	1 093 599	1 087 349	6 250	0,6
Deutsche mit Migrationshintergrund	211 884	204 222	7 662	3,8
Ausländer/innen	378 772	358 978	19 794	5,5
darunter mit EU-Nationalität <sup>3)</sup>	198 808	185 213	13 595	7,3
dgl. in % der Gesamtbevölkerung	25,7	24,8		
Einwohnerdichte <sup>2)</sup> Pers./ha	47,4	46,6		

1) Bevölkerung am Ort der Hauptwohnung; Quelle: Einwohnermelderegister.- 2) Stadtgebietsfläche ab 31.12.2010 31 070 ha.- 3) Im Jahr 2013 kam Kroatien zur EU hinzu. Daher wurde die Zahl für 2013 neu berechnet.



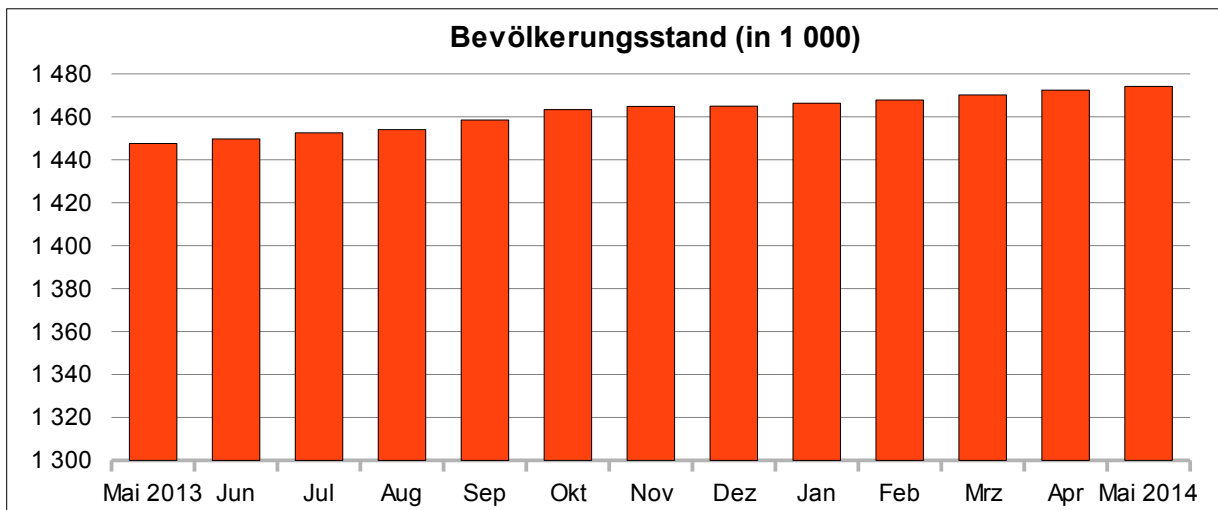


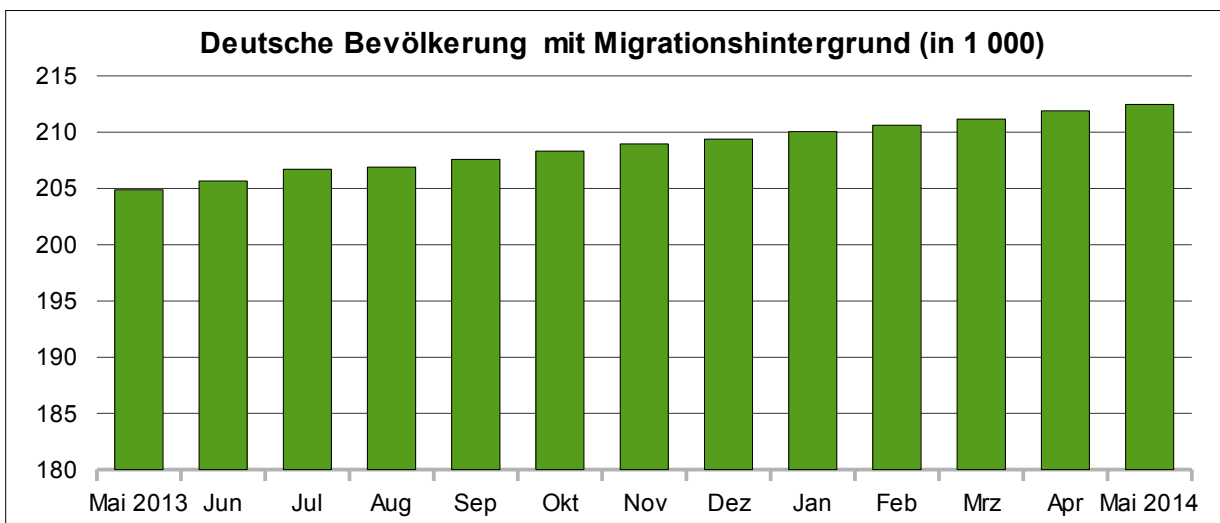
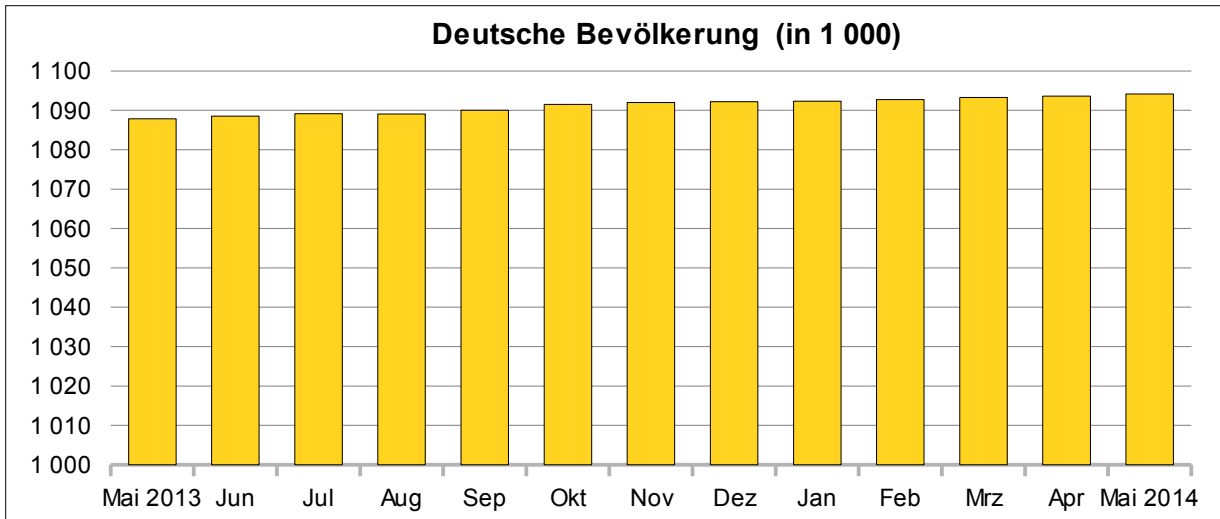
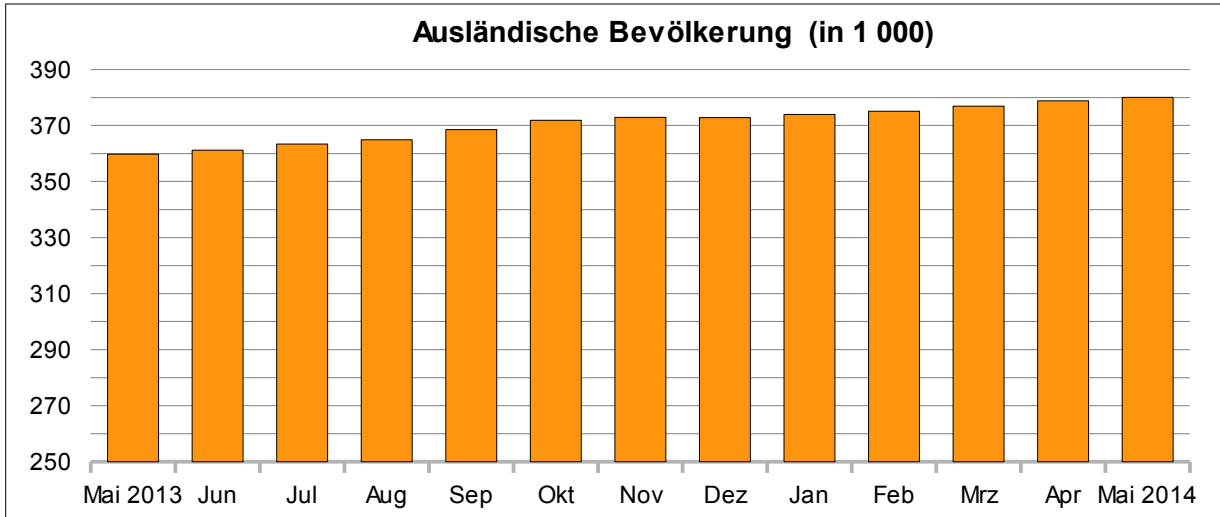


## Mai 2014

Bevölkerung	Mai		Veränderung Berichtsmonat gegenüber Vorjahresmonat	
	2014	2013	absolut	in %
<b>Bevölkerungsstand <sup>1)</sup></b>				
Einwohner am Monatsende				
1 Altstadt - Lehel	20 615	20 202	413	2,0
2 Ludwigsvorstadt - Isarvorstadt	51 069	50 103	966	1,9
3 Maxvorstadt	51 851	51 215	636	1,2
4 Schwabing - West	66 295	65 055	1 240	1,9
5 Au - Haidhausen	60 120	59 343	777	1,3
6 Sendling	40 187	39 675	512	1,3
7 Sendling - Westpark	55 742	55 095	647	1,2
8 Schwanthalerhöhe	29 767	29 387	380	1,3
9 Neuhausen - Nymphenburg	96 540	94 984	1 556	1,6
10 Moosach	52 071	50 900	1 171	2,3
11 Milbertshofen - Am Hart	74 050	72 808	1 242	1,7
12 Schwabing - Freimann	71 575	68 646	2 929	4,3
13 Bogenhausen	82 881	81 130	1 751	2,2
14 Berg am Laim	43 371	42 533	838	2,0
15 Trudering - Riem	67 411	66 419	992	1,5
16 Ramersdorf - Perlach	108 593	107 351	1 242	1,2
17 Obergiesing – Fasangarten	51 971	50 591	1 380	2,7
18 Untergiesing - Harlaching	52 058	51 385	673	1,3
19 Thalkirchen - Obersendling - Forstenried - Fürstenried - Solln	89 905	88 263	1 642	1,9
20 Hadern	49 352	48 400	952	2,0
21 Pasing - Obermenzing	71 278	69 699	1 579	2,3
22 Aubing - Lochhausen - Langwied	42 486	41 601	885	2,1
23 Allach - Untermenzing	30 964	30 597	367	1,2
24 Feldmoching - Hasenberg	59 730	58 678	1 052	1,8
25 Laim	54 316	53 552	764	1,4
Keinem Stadtbezirk zuzuordnen	7	2	5	
München zusammen	1 474 205	1 447 614	26 591	1,8
Deutsche	1 094 129	1 087 877	6 252	0,6
Deutsche mit Migrationshintergrund	212 454	204 880	7 574	3,7
Ausländer/innen	380 076	359 737	20 339	5,7
darunter mit EU-Nationalität <sup>2)</sup>	199 609	185 943	13 666	7,3
dgl. in % der Gesamtbevölkerung	25,8	24,9		
Einwohnerdichte <sup>3)</sup> Pers./ha	47,4	46,6		

1) Bevölkerung am Ort der Hauptwohnung; Quelle: Einwohnermelderegister.- 2) Im Jahr 2013 kam Kroatien zur EU hinzu. Daher wurden die Zahlen neu berechnet.- 3) Stadtgebietsfläche ab 31.12.2010 31 070 ha.

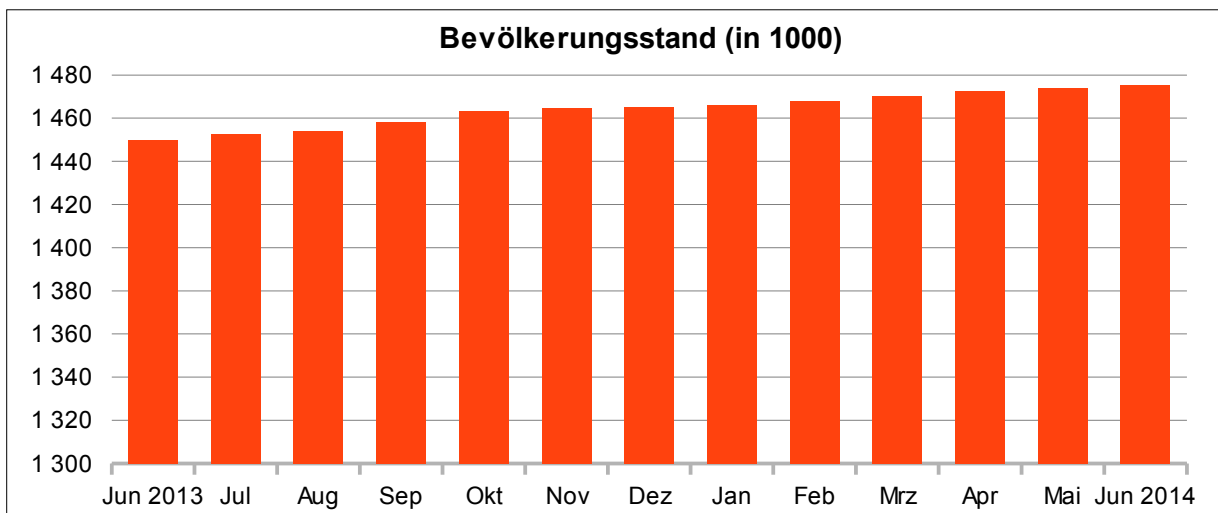


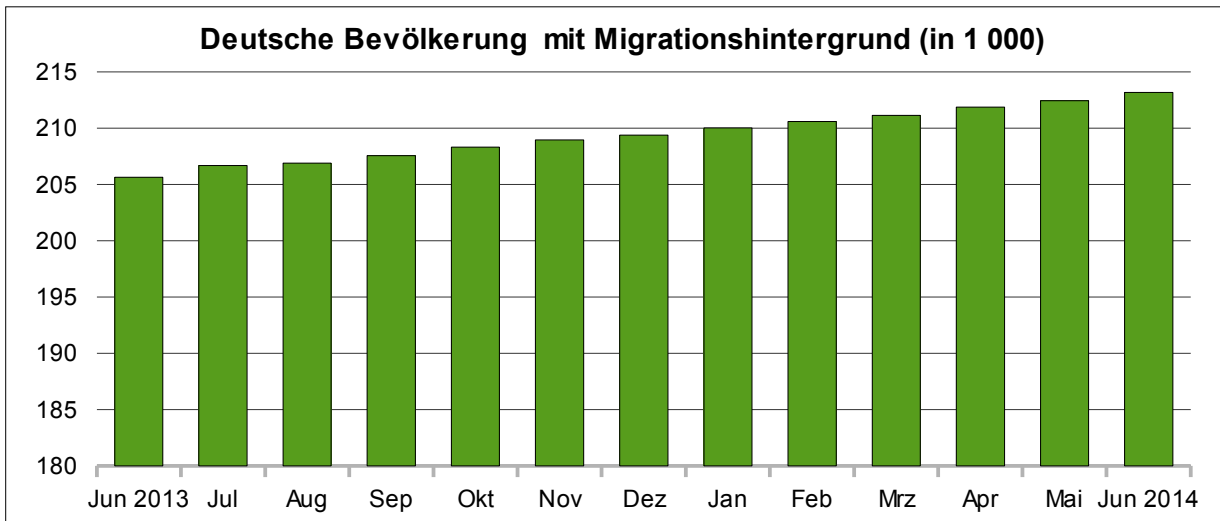
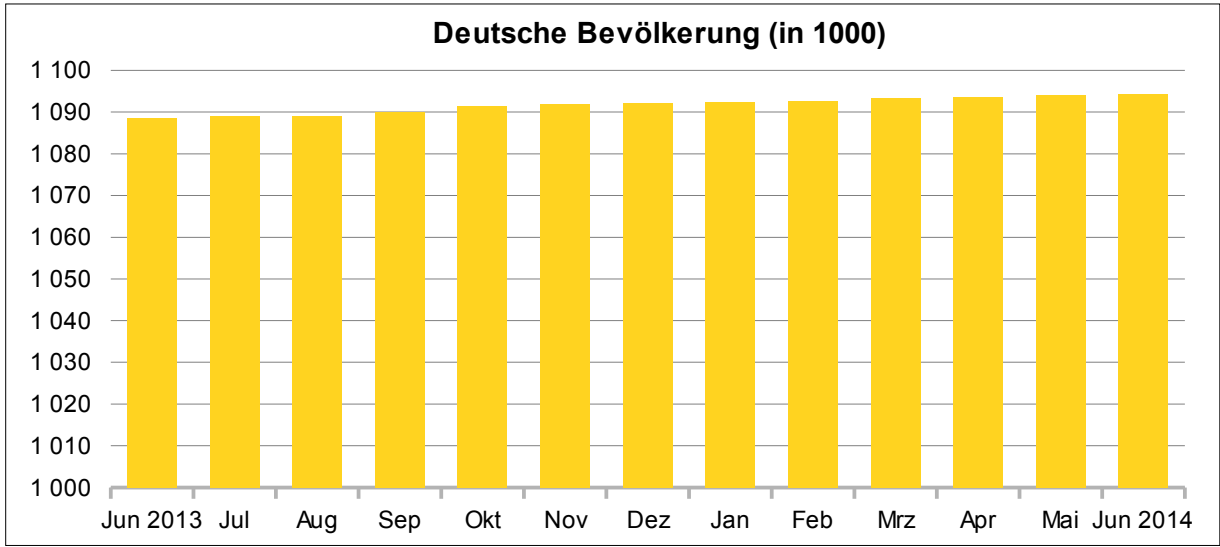
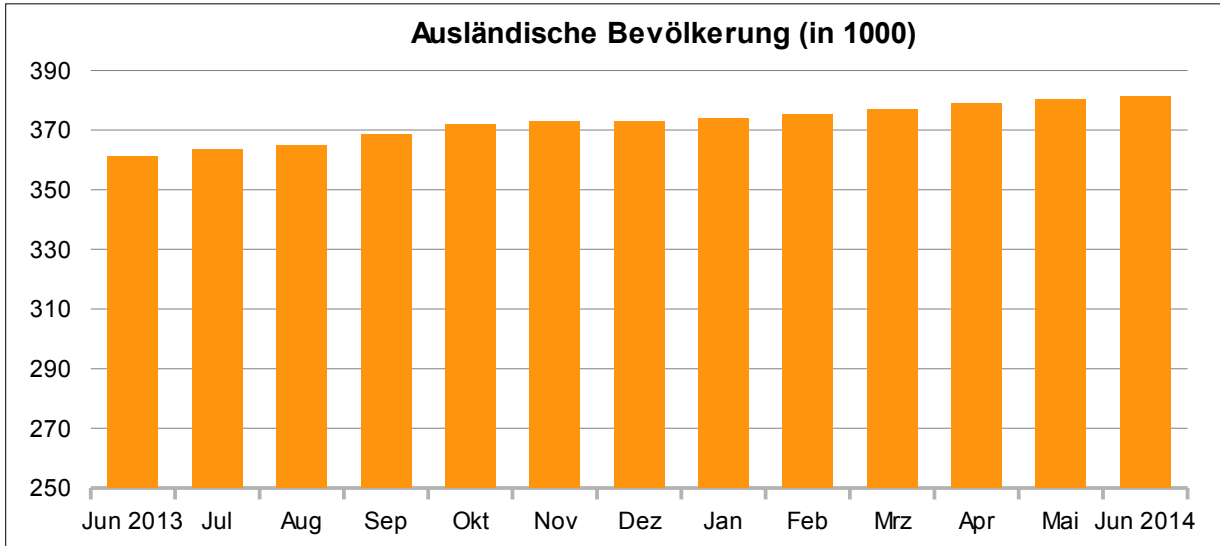


## Juni 2014

Bevölkerung	Juni		Veränderung Berichtsmonat gegenüber Vorjahresmonat	
	2014	2013	absolut	in %
<b>Bevölkerungsstand <sup>1)</sup></b>				
Einwohner/innen am Monatsende				
1 Altstadt - Lehel	20 609	20 253	356	1,8
2 Ludwigsvorstadt - Isarvorstadt	51 183	50 137	1.046	2,1
3 Maxvorstadt	51 901	51 267	634	1,2
4 Schwabing West	66 375	65 167	1.208	1,9
5 Au - Haidhausen	60 223	59 386	837	1,4
6 Sendling	40 186	39 755	431	1,1
7 Sendling - Westpark	55 778	55 099	679	1,2
8 Schwanthalerhöhe	29 752	29 384	368	1,3
9 Neuhausen - Nymphenburg	96 607	95 022	1.585	1,7
10 Moosach	52 212	51 093	1.119	2,2
11 Milbertshofen - Am Hart	74 041	72 875	1.166	1,6
12 Schwabing - Freimann	71 600	68 669	2.931	4,3
13 Bogenhausen	83 071	81 304	1.767	2,2
14 Berg am Laim	43 497	42 584	913	2,1
15 Trudering - Riem	67 391	66 530	861	1,3
16 Ramersdorf - Perlach	108 769	107 537	1.232	1,1
17 Obergiesing – Fasangarten	51 911	50 666	1.245	2,5
18 Untergiesing - Harlaching	52 061	51 450	611	1,2
19 Thalkirchen - Obersendling - Forstenried - Fürstenried - Solln	90 069	88 362	1.707	1,9
20 Hadern	49 377	48 435	942	1,9
21 Pasing - Obermenzing	71 288	69 835	1.453	2,1
22 Aubing - Lochhausen - Langwied	42 533	41 726	807	1,9
23 Allach - Untermenzing	31 015	30 711	304	1,0
24 Feldmoching - Hasenbergl	59 772	58 822	950	1,6
25 Laim	54 309	53 632	677	1,3
Keinem Stadtbezirk zuzuordnen	33	2	31	
München zusammen	1 475 563	1 449 703	25.860	1,8
Deutsche	1 094 249	1 088 526	5.723	0,5
Deutsche mit Migrationshintergrund	213 173	205 658	7.515	3,7
Ausländer/innen	381 314	361 177	20.137	5,6
darunter mit EU-Nationalität <sup>2)</sup>	200 541	187 320	13.221	7,1
dgl. in % der Gesamtbevölkerung	25,8	24,9		
Einwohnerdichte <sup>3)</sup> Pers./ha	47,5	46,7		

1) Bevölkerung am Ort der Hauptwohnung; Quelle: Einwohnermelderegister. - 2) Im Jahr 2013 kam Kroatien zur EU hinzu. Daher wurden die Zahlen neu berechnet. -3) Stadtgebietsfläche ab 31.12.2010 31 070 ha.

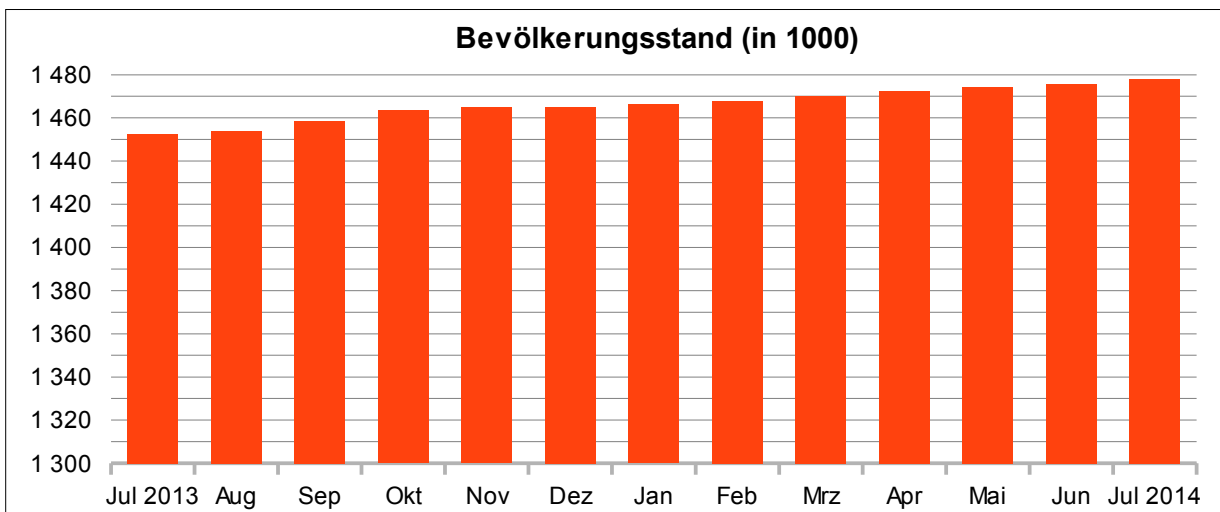


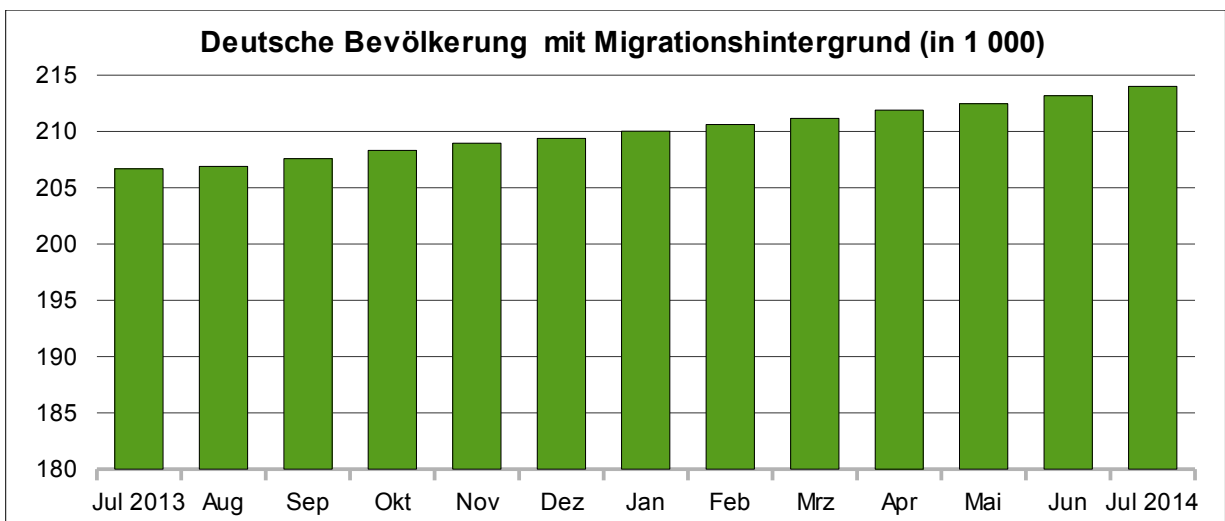
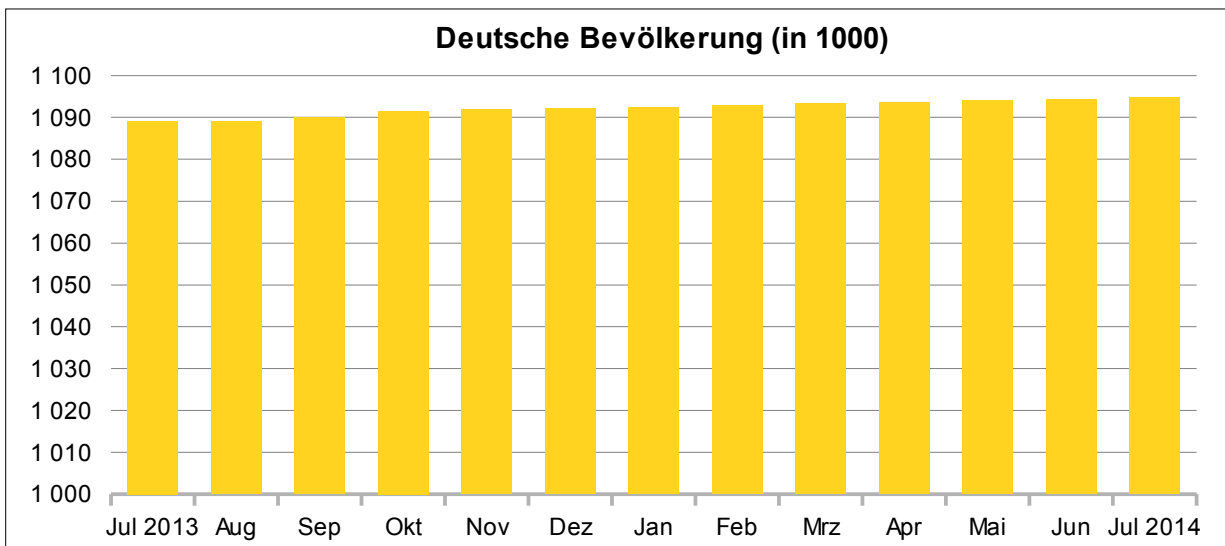
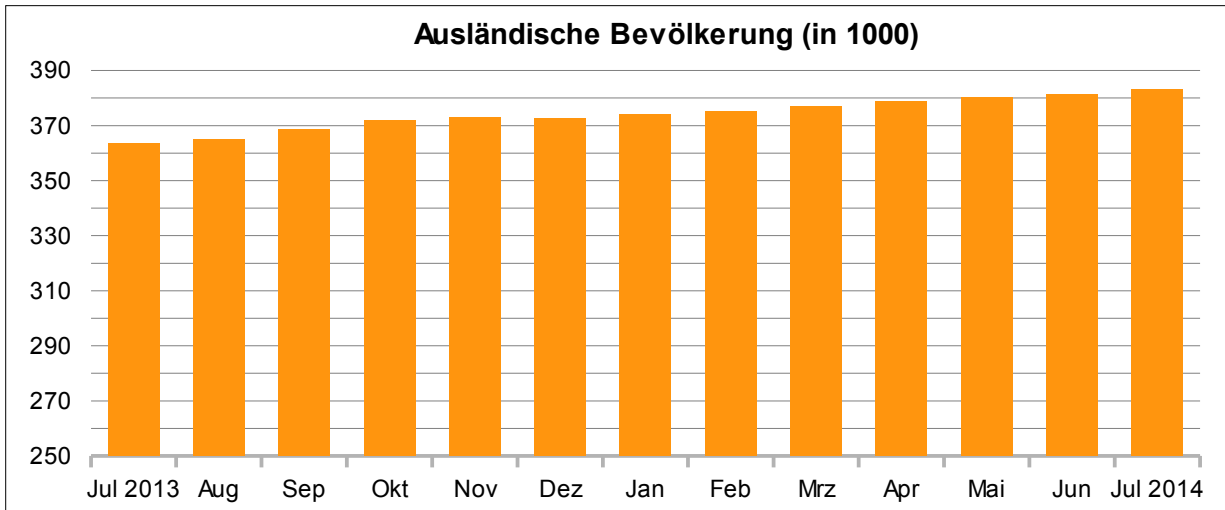


**Juli 2014**

Bevölkerung	Juli		Veränderung Berichtsmonat gegenüber Vorjahresmonat	
	2014	2013	absolut	In %
<b>Bevölkerungsstand <sup>1)</sup></b>				
Einwohner/innen am Monatsende				
1 Altstadt - Lehel	20 605	20 277	328	1,6
2 Ludwigsvorstadt - Isarvorstadt	51 274	50 159	1.115	2,2
3 Maxvorstadt	51 859	51 287	572	1,1
4 Schwabing West	66 468	65 223	1.245	1,9
5 Au - Haidhausen	60 251	59 462	789	1,3
6 Sendling	40 351	39 712	639	1,6
7 Sendling - Westpark	55 852	55 197	655	1,2
8 Schwanthalerhöhe	29 879	29 470	409	1,4
9 Neuhausen - Nymphenburg	96 740	95 312	1.428	1,5
10 Moosach	52 349	51 283	1.066	2,1
11 Milbertshofen - Am Hart	74 021	72 885	1.136	1,6
12 Schwabing - Freimann	71 767	68 631	3.136	4,6
13 Bogenhausen	83 285	81 422	1.863	2,3
14 Berg am Laim	43 554	42 620	934	2,2
15 Trudering - Riem	67 525	66 711	814	1,2
16 Ramersdorf - Perlach	108 961	107 839	1.122	1,0
17 Obergiesing – Fasangarten	51 980	50 856	1.124	2,2
18 Untergiesing - Harlaching	52 135	51 569	566	1,1
19 Thalkirchen - Obersendling - Forstenried - Fürstenried - Solln	90 290	88 747	1.543	1,7
20 Hadern	49 403	48 423	980	2,0
21 Pasing - Obermenzing	71 360	70 103	1.257	1,8
22 Aubing - Lochhausen - Langwied	42 586	41 860	726	1,7
23 Allach - Untermenzing	31 128	30 811	317	1,0
24 Feldmoching - Hasenberg	59 920	59 008	912	1,5
25 Laim	54 357	53 681	676	1,3
Keinem Stadtbezirk zuzuordnen	23	2	21	
München zusammen	1 477 923	1 452 550	25.373	1,7
Deutsche	1 094 659	1 089 156	5.503	0,5
Deutsche mit Migrationshintergrund	214 001	206 693	7.308	3,5
Ausländer/innen	383 264	363 394	19.870	5,5
darunter mit EU-Nationalität	201 755	189 067	12.688	6,7
dgl. in % der Gesamtbevölkerung	25,9	25,0		
Einwohnerdichte <sup>2)</sup> Pers./ha	47,6	46,8		

1) Bevölkerung am Ort der Hauptwohnung; Quelle: Einwohnermelderegister. - 2) Stadtgebietsfläche ab 31.12.2009 31 071 ha.

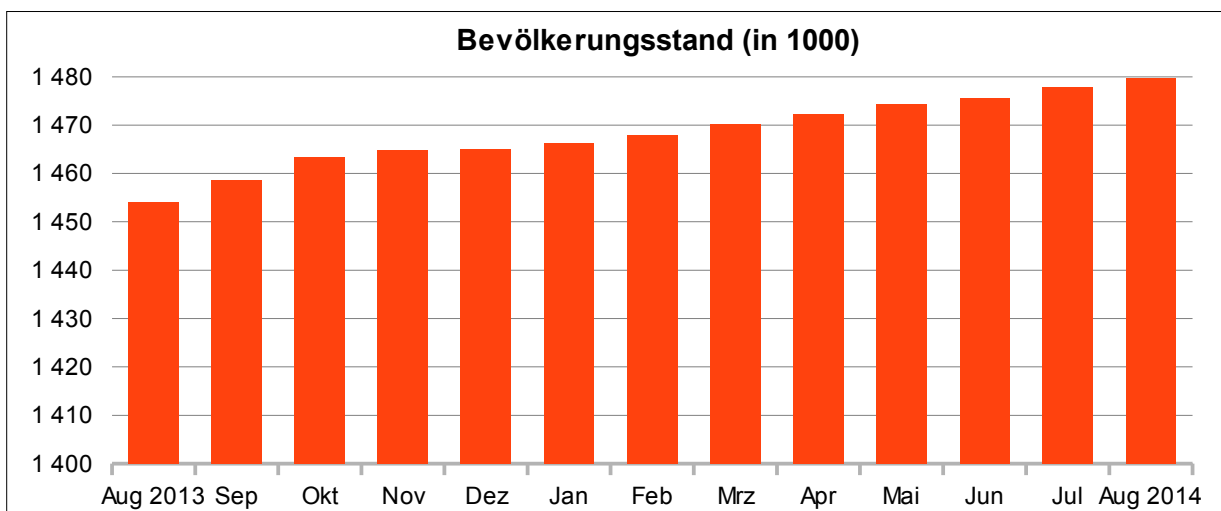


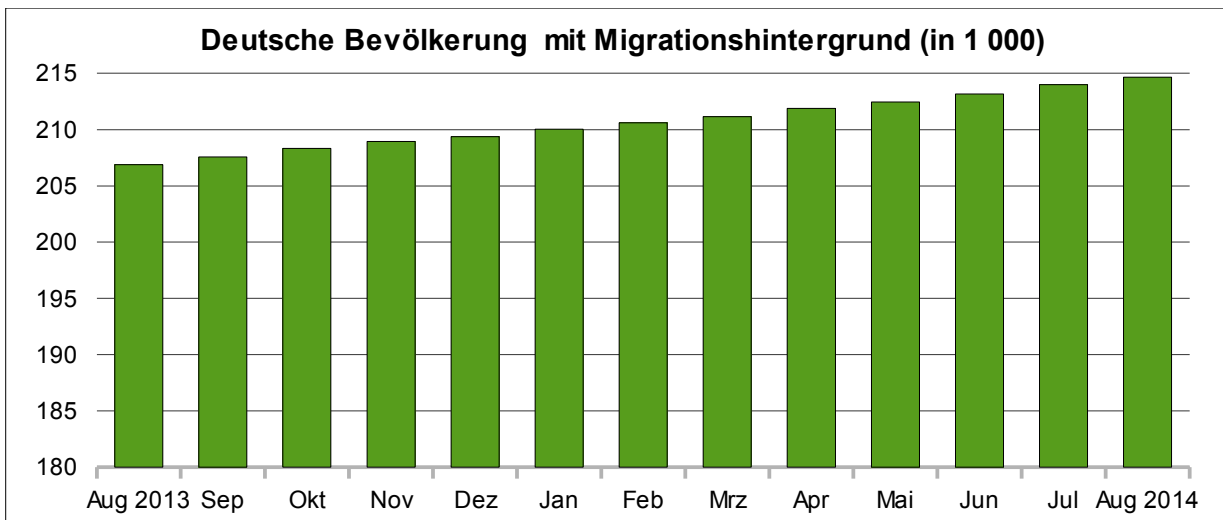
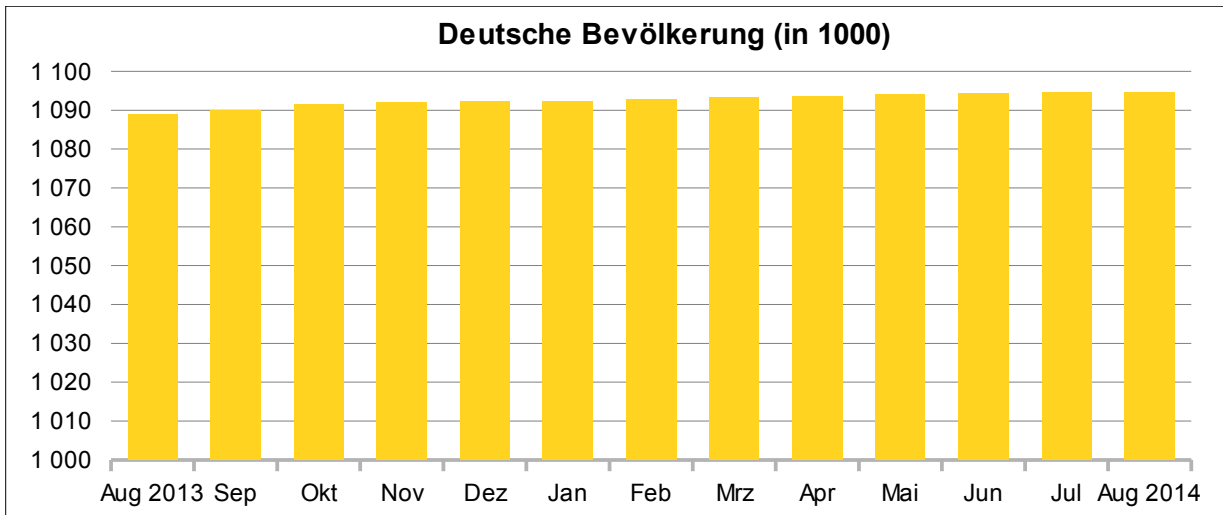
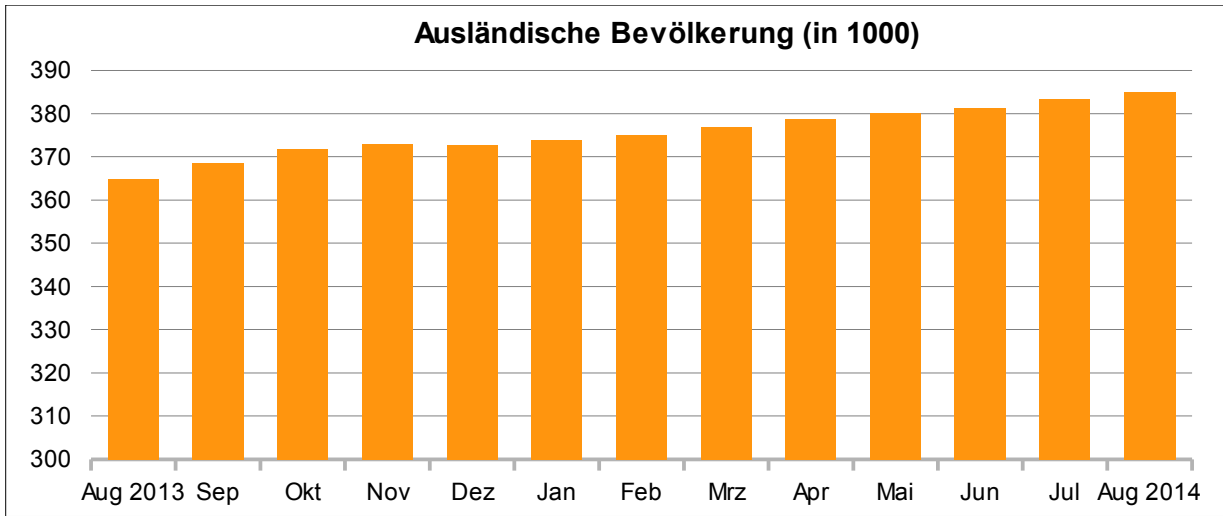


## August 2014

Bevölkerung	August		Veränderung Berichtsmonat gegenüber Vorjahresmonat	
	2014	2013	absolut	in %
<b>Bevölkerungsstand <sup>1)</sup></b>				
Einwohner/innen am Monatsende				
1 Altstadt - Lehel	20 639	20 305	334	1,6
2 Ludwigsvorstadt - Isarvorstadt	51 296	50 237	1.059	2,1
3 Maxvorstadt	51 882	51 287	595	1,2
4 Schwabing West	66 574	65 166	1.408	2,2
5 Au - Haidhausen	60 265	59 458	807	1,4
6 Sendling	40 364	39 797	567	1,4
7 Sendling - Westpark	55 942	55 257	685	1,2
8 Schwanthalerhöhe	29 895	29 469	426	1,4
9 Neuhausen - Nymphenburg	96 833	95 315	1.518	1,6
10 Moosach	52 502	51 413	1.089	2,1
11 Milbertshofen - Am Hart	74 140	72 923	1.217	1,7
12 Schwabing - Freimann	72 008	68 666	3.342	4,9
13 Bogenhausen	83 266	81 534	1.732	2,1
14 Berg am Laim	43 535	42 691	844	2,0
15 Trudering - Riem	67 540	66 809	731	1,1
16 Ramersdorf - Perlach	109 097	107 878	1.219	1,1
17 Obergiesing – Fasangarten	52 002	50 941	1.061	2,1
18 Untergiesing - Harlaching	52 209	51 614	595	1,2
19 Thalkirchen - Obersendling - Forstenried - Fürstenried - Solln	90 544	88 960	1.584	1,8
20 Hadern	49 374	48 411	963	2,0
21 Pasing - Obermenzing	71 515	70 244	1.271	1,8
22 Aubing - Lochhausen - Langwied	42 698	41 984	714	1,7
23 Allach - Untermenzing	31 138	30 823	315	1,0
24 Feldmoching - Hasenbergl	60 024	59 091	933	1,6
25 Laim	54 414	53 700	714	1,3
Keinem Stadtbezirk zuzuordnen	17	2	15	
München zusammen	1 479 713	1 453 975	25.738	1,8
Deutsche	1 094 671	1 089 053	5.618	0,5
Deutsche mit Migrationshintergrund	214 668	206 894	7.774	3,8
Ausländer/innen	385 042	364 922	20.120	5,5
darunter mit EU-Nationalität	202 750	190 042	12.708	6,7
dgl. in % der Gesamtbevölkerung	26,0	25,1		
Einwohnerdichte <sup>2)</sup> Pers./ha	47,6	46,8		

1) Bevölkerung am Ort der Hauptwohnung; Quelle: Einwohnermelderegister.- 2) Stadtgebietsfläche ab 31.12.2009 31 071 ha.



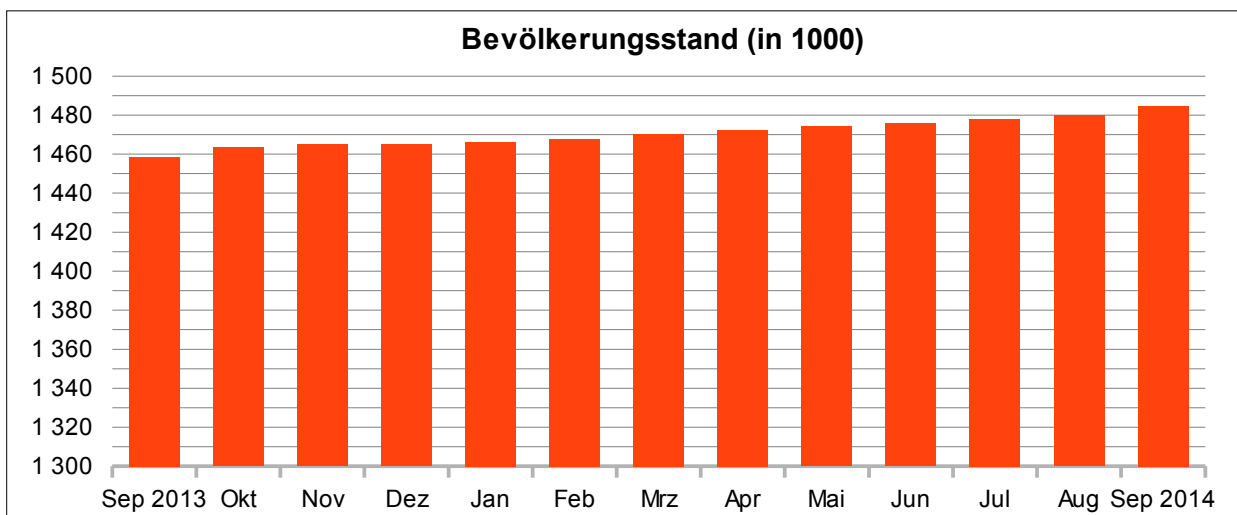


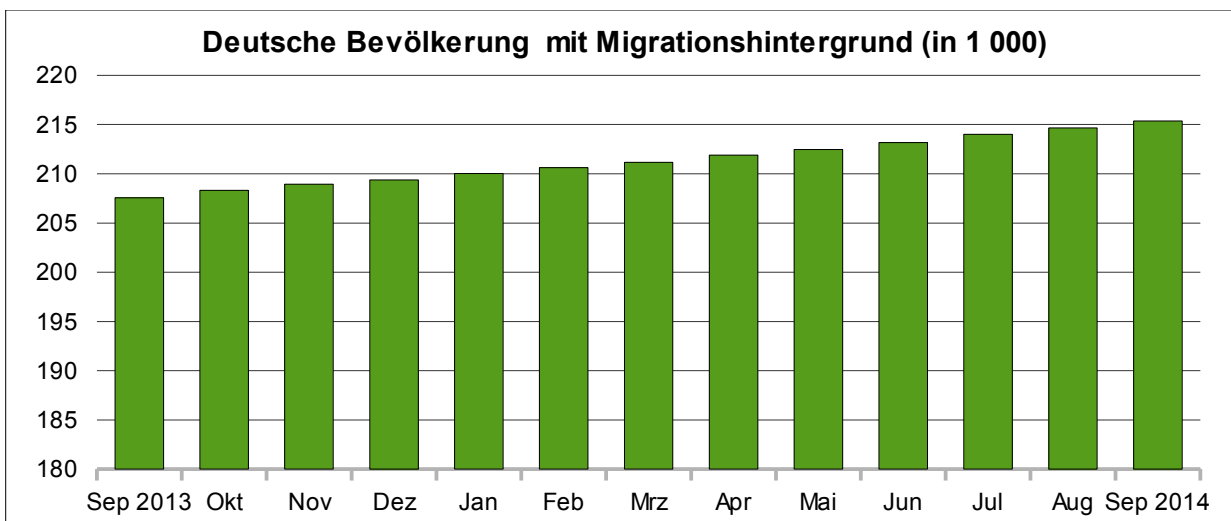
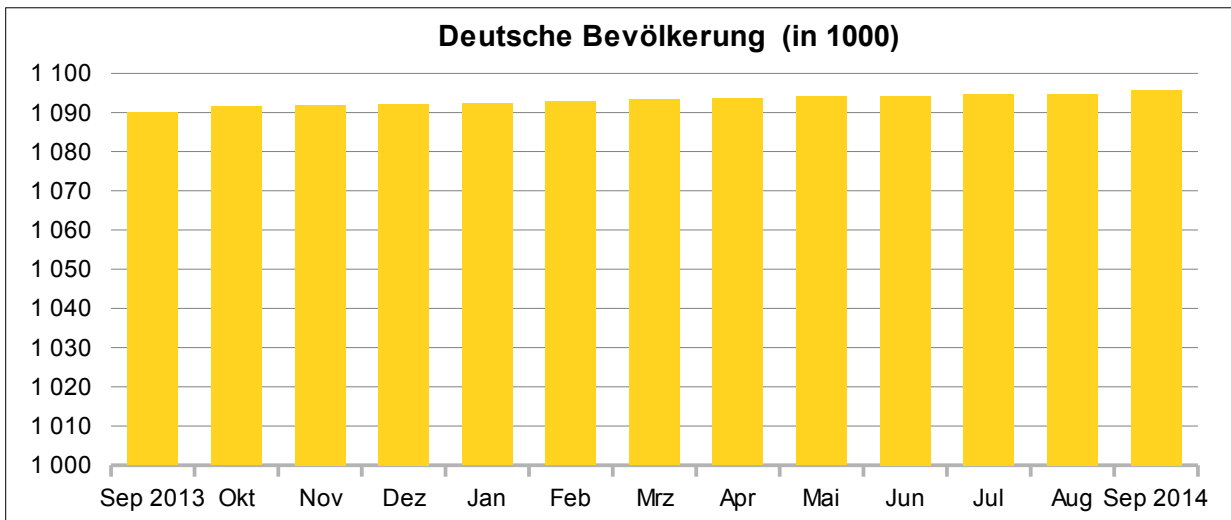
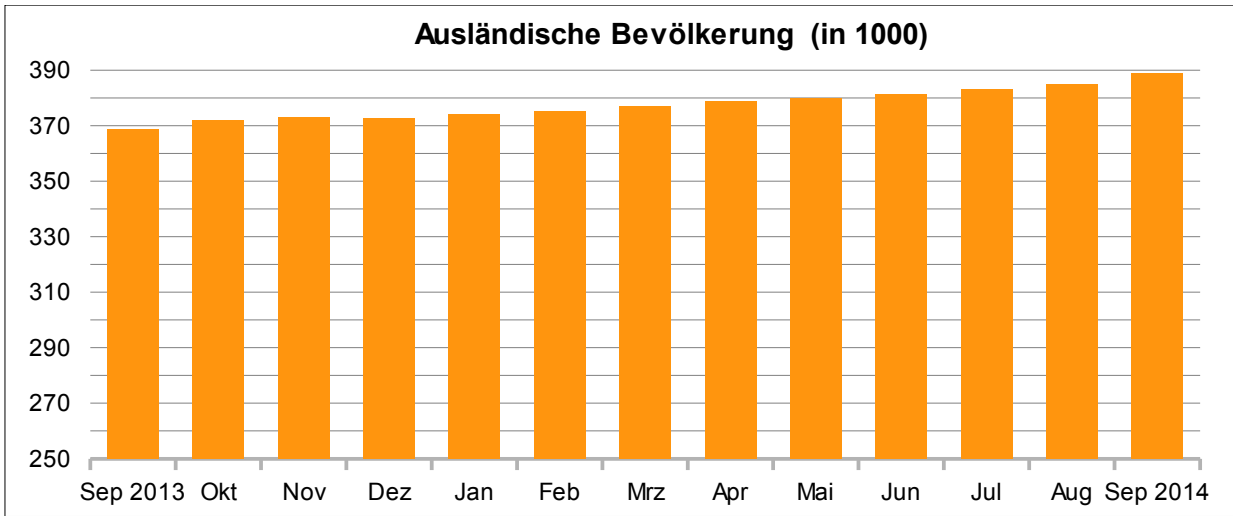


## September 2014

Bevölkerung	September		Veränderung Berichtsmonat gegenüber Vorjahresmonat	
	2014	2013	absolut	in %
<b>Bevölkerungsstand <sup>1)</sup></b>				
Einwohner/innen am Monatsende				
1 Altstadt - Lehel	20 732	20 403	329	1,6
2 Ludwigsvorstadt - Isarvorstadt	51 593	50 436	1 157	2,3
3 Maxvorstadt	52 216	51 417	799	1,6
4 Schwabing West	66 884	65 434	1 450	2,2
5 Au - Haidhausen	60 460	59 556	904	1,5
6 Sendling	40 439	39 813	626	1,6
7 Sendling - Westpark	56 057	55 324	733	1,3
8 Schwanthalerhöhe	30 022	29 553	469	1,6
9 Neuhausen - Nymphenburg	97 044	95 691	1 353	1,4
10 Moosach	52 573	51 388	1 185	2,3
11 Milbertshofen - Am Hart	74 447	73 023	1 424	2,0
12 Schwabing - Freimann	72 043	68 991	3 052	4,4
13 Bogenhausen	83 659	81 790	1 869	2,3
14 Berg am Laim	43 652	42 823	829	1,9
15 Trudering - Riem	67 696	66 933	763	1,1
16 Ramersdorf - Perlach	109 404	107 991	1 413	1,3
17 Obergiesing – Fasangarten	52 216	51 230	986	1,9
18 Untergiesing - Harlaching	52 378	51 768	610	1,2
19 Thalkirchen - Obersendling - Forstenried - Fürstenried - Solln	90 918	89 912	1 006	1,1
20 Hadern	49 627	48 599	1 028	2,1
21 Pasing - Obermenzing	71 736	70 461	1 275	1,8
22 Aubing - Lochhausen - Langwied	42 874	42 051	823	2,0
23 Allach - Untermenzing	31 209	30 845	364	1,2
24 Feldmoching - Hasenberg	60 133	59 213	920	1,6
25 Laim	54 521	53 861	660	1,2
Keinem Stadtbezirk zuzuordnen	2	2	0	
München zusammen	1 484 535	1 458 508	26 027	1,8
Deutsche	1 095 725	1 089 978	5 747	0,5
Deutsche mit Migrationshintergrund	215 358	207 570	7 788	3,8
Ausländer/innen	388 810	368 530	20 280	5,5
darunter mit EU-Nationalität <sup>2)</sup>	205 316	191 850	13 466	7,0
dgl. in % der Gesamtbevölkerung	26,2	25,3		
Einwohnerdichte <sup>3)</sup> Pers./ha	47,8	46,9		

1) Bevölkerung am Ort der Hauptwohnung; Quelle: Einwohnermelderegister.- 2) Am 1.7.2013 wurde Kroatien in die EU aufgenommen. Dies wurde auch für das Jahr 2012 neu berechnet.-3) Stadtgebietsfläche ab 31.12.2009 31 071 ha.

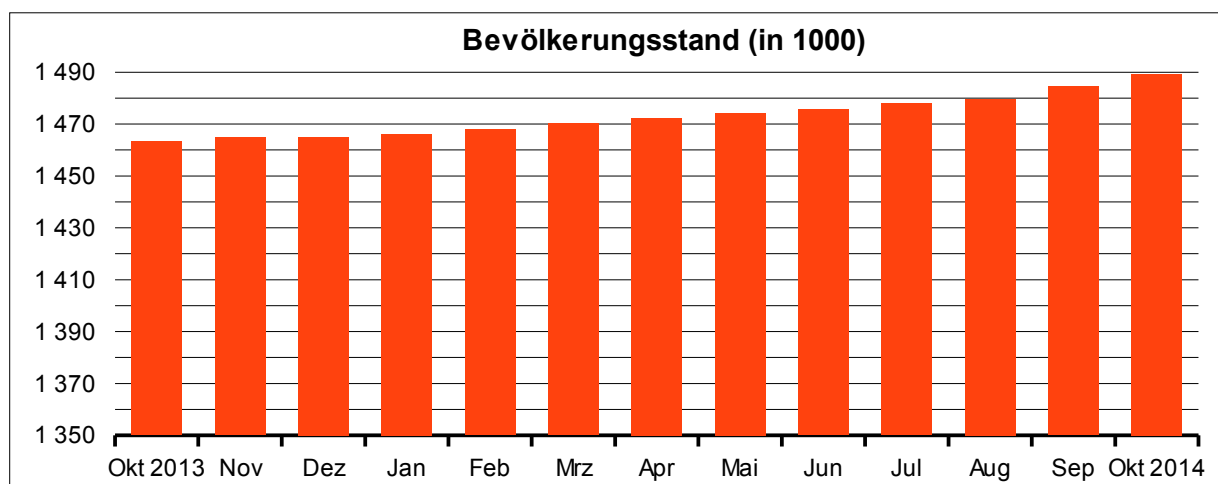


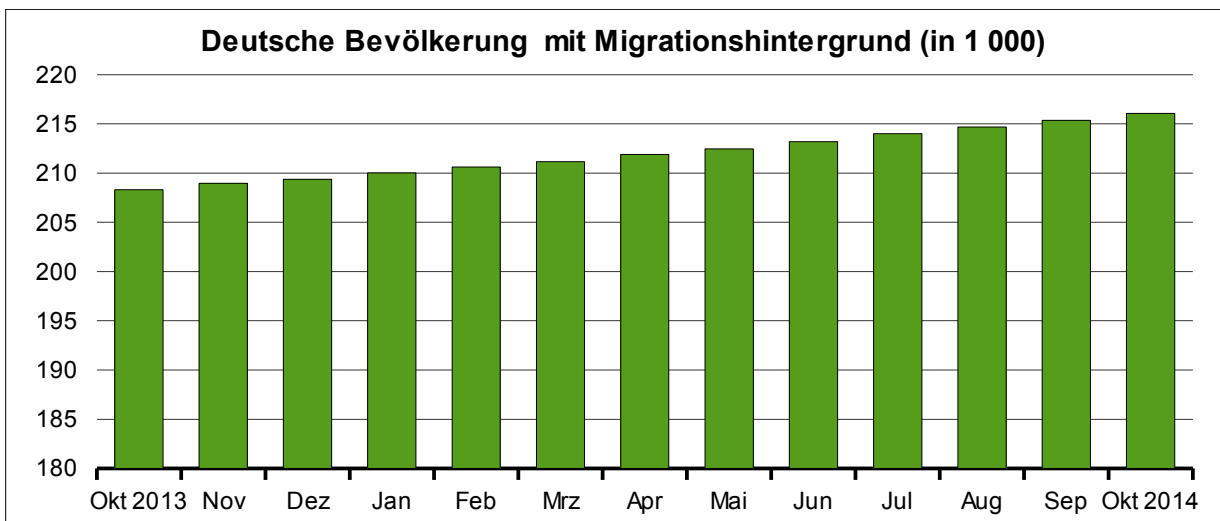
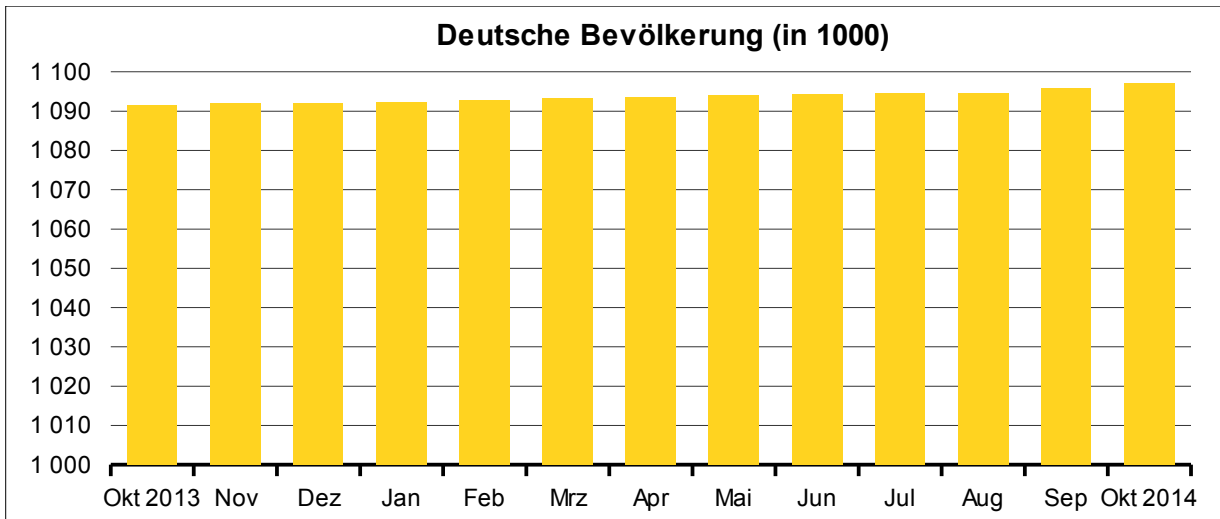
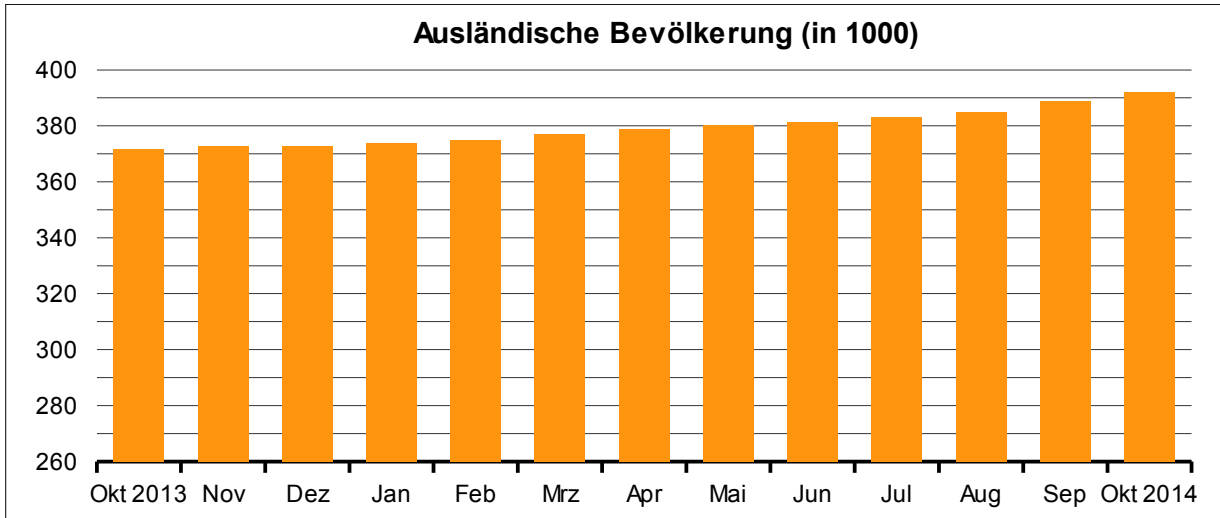


## Oktober 2014

Bevölkerung	Oktober		Veränderung Berichtsmont gegenüber Vorjahresmonat	
	2014	2013	absolut	in %
<b>Bevölkerungsstand <sup>1)</sup></b>				
Einwohner/innen am Monatsende				
1 Altstadt - Lehel	20 842	20 456	386	1,9
2 Ludwigsvorstadt - Isarvorstadt	51 893	50 671	1 222	2,4
3 Maxvorstadt	52 475	51 759	716	1,4
4 Schwabing West	67 055	65 758	1 297	2,0
5 Au - Haidhausen	60 662	59 635	1 027	1,7
6 Sendling	40 501	39 937	564	1,4
7 Sendling - Westpark	56 208	55 426	782	1,4
8 Schwanthalerhöhe	30 111	29 620	491	1,7
9 Neuhausen - Nymphenburg	97 447	95 871	1 576	1,6
10 Moosach	52 690	51 464	1 226	2,4
11 Milbertshofen - Am Hart	74 785	73 525	1 260	1,7
12 Schwabing - Freimann	72 647	69 546	3 101	4,5
13 Bogenhausen	83 796	81 924	1 872	2,3
14 Berg am Laim	43 820	43 025	795	1,8
15 Trudering - Riem	67 863	67 066	797	1,2
16 Ramersdorf - Perlach	109 677	108 128	1 549	1,4
17 Obergiesing – Fasangarten	52 445	51 423	1 022	2,0
18 Untergiesing - Harlaching	52 456	51 885	571	1,1
19 Thalkirchen - Obersendling - Forstenried - Fürstenried - Solln	91 226	90 402	824	0,9
20 Hadern	49 854	48 864	990	2,0
21 Pasing - Obermenzing	71 779	70 606	1 173	1,7
22 Aubing - Lochhausen - Langwied	42 932	42 175	757	1,8
23 Allach - Untermenzing	31 272	30 872	400	1,3
24 Feldmoching - Hasenberg	60 253	59 373	880	1,5
25 Laim	54 630	53 950	680	1,3
Keinem Stadtbezirk zuzuordnen	11	1	10	
München zusammen	1 489 330	1 463 362	25 968	1,8
Deutsche	1 097 055	1 091 500	5 555	0,5
Deutsche mit Migrationshintergrund	216 045	208 315	7 730	3,7
Ausländer/innen	392 275	371 862	20 413	5,5
darunter mit EU-Nationalität <sup>2)</sup>	207 315	193 855	13 460	6,9
dgl. in % der Gesamtbevölkerung	26,3	25,4		
Einwohnerdichte <sup>3)</sup> Pers./ha	47,9	47,1		

1) Bevölkerung am Ort der Hauptwohnung; Quelle: Einwohnermelderegister.- 2) Am 1.7.2013 wurde Kroatien in die EU aufgenommen. Dies wurde auch für das Jahr 2012 neu berechnet.-3) Stadtgebietsfläche ab 31.12.2009 31 071 ha.

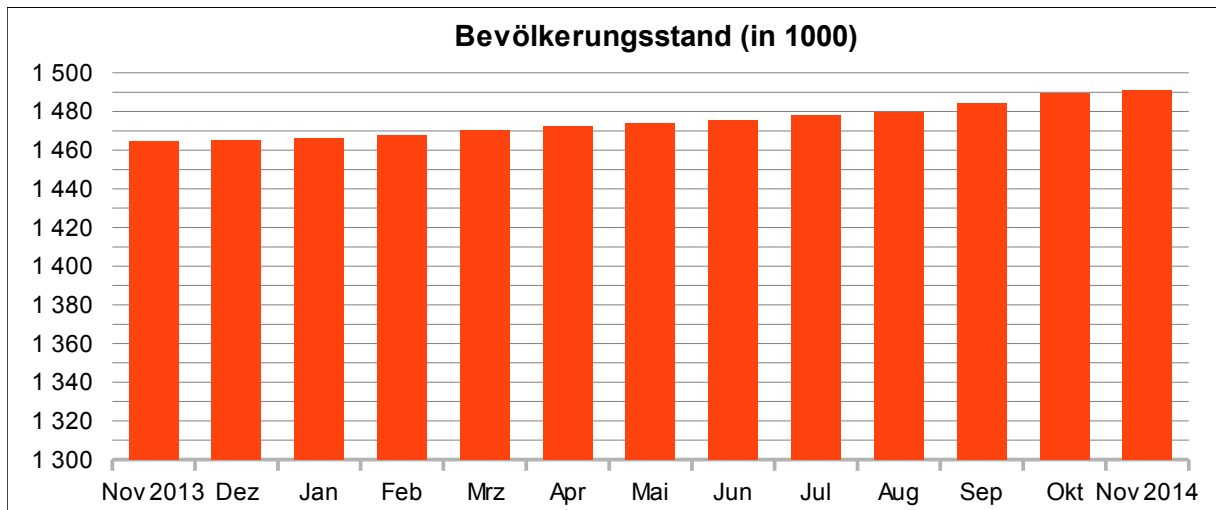


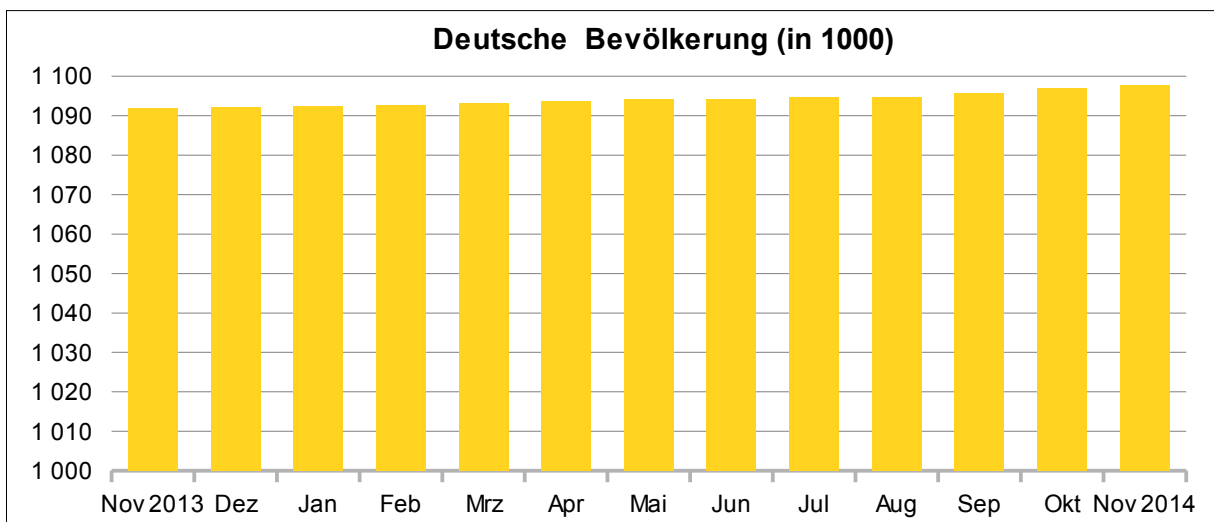
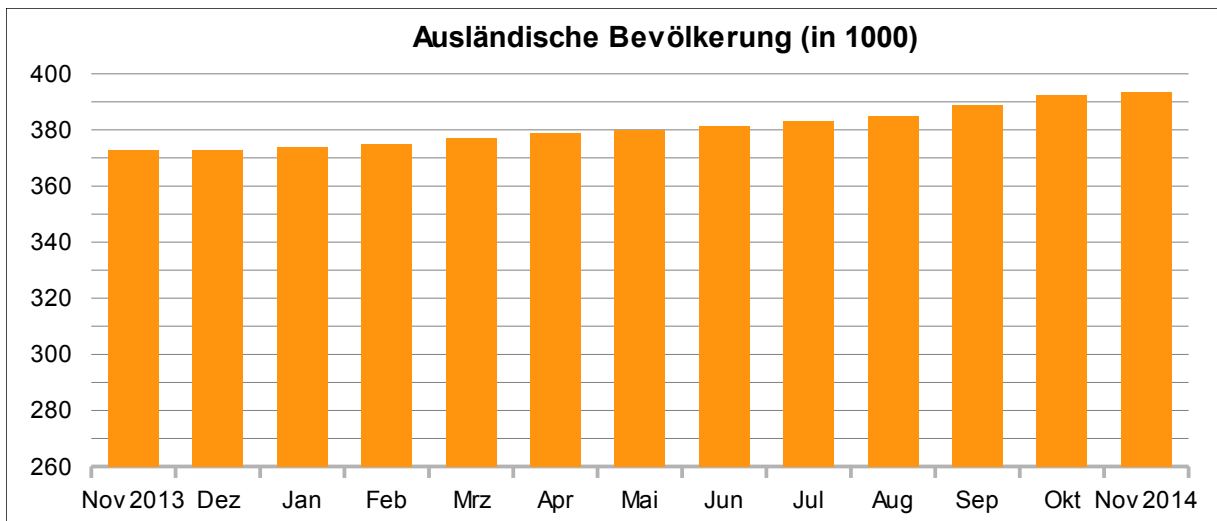


## November 2014

Bevölkerung	November		Veränderung Berichtsmonat gegenüber Vorjahresmonat	
	2014	2013	absolut	in %
<b>Bevölkerungsstand <sup>1)</sup></b>				
Einwohner/innen am Monatsende				
1 Altstadt - Lehel	20 827	20 448	379	1,9
2 Ludwigsvorstadt - Isarvorstadt	52 101	50 626	1.475	2,9
3 Maxvorstadt	52 588	51 771	817	1,6
4 Schwabing West	67 097	65 883	1.214	1,8
5 Au - Haidhausen	60 786	59 727	1.059	1,8
6 Sendling	40 468	39 971	497	1,2
7 Sendling - Westpark	56 345	55 435	910	1,6
8 Schwanthalerhöhe	30 128	29 678	450	1,5
9 Neuhausen - Nymphenburg	97 636	95 922	1.714	1,8
10 Moosach	52 719	51 526	1.193	2,3
11 Milbertshofen - Am Hart	74 838	73 661	1.177	1,6
12 Schwabing - Freimann	72 284	69 740	2.544	3,6
13 Bogenhausen	83 858	82 062	1.796	2,2
14 Berg am Laim	44 001	43 001	1.000	2,3
15 Trudering - Riem	67 978	67 030	948	1,4
16 Ramersdorf - Perlach	109 849	108 239	1.610	1,5
17 Obergiesing – Fasangarten	52 641	51 430	1.211	2,4
18 Untergiesing - Harlaching	52 536	51 948	588	1,1
19 Thalkirchen - Obersendling - Forstenried - Fürstenried - Solln	91 380	90 516	864	1,0
20 Haderm	49 873	48 910	963	2,0
21 Pasing - Obermenzing	71 898	70 726	1.172	1,7
22 Aubing - Lochhausen - Langwied	42 945	42 288	657	1,6
23 Allach - Untermenzing	31 368	30 869	499	1,6
24 Feldmoching - Hasenberg	60 307	59 420	887	1,5
25 Laim	54 715	54 028	687	1,3
Keinem Stadtbezirk zuzuordnen	13	1	12	
München zusammen	1 491 179	1 464 856	26.323	1,8
Deutsche	1 097 703	1 091 963	5.740	0,5
Deutsche mit Migrationshintergrund	216 657	208 953	7.704	3,7
Ausländer/innen	393 476	372 893	20.583	5,5
darunter mit EU-Nationalität	208 390	194 496	13.894	7,1
dgl. in % der Gesamtbevölkerung	26,4	25,5		
Einwohnerdichte <sup>2)</sup> Pers./ha	48,0	47,1		

1) Bevölkerung am Ort der Hauptwohnung; Quelle: Einwohnermelderegister.- 2) Stadtgebietsfläche ab 31.12.2009 31 071 ha.











## Einwohner

	Nov 2013	Dez	Jan	Feb	Mrz	Apr	Mai	Jun	Jul	Aug	Sep	Okt	Nov 2014
Gesamt	1.464.856	1.464.962	1.466.264	1.467.856	1.470.207	1.472.371	1.474.205	1.475.563	1.477.923	1.479.713	1.484.535	1.489.330	1.491.179
Deutsche	1.091.963	1.092.161	1.092.337	1.092.743	1.093.275	1.093.599	1.094.129	1.094.249	1.094.659	1.094.671	1.095.725	1.097.055	1.097.703
Ausländer	372.893	372.801	373.927	375.113	376.932	378.772	380.076	381.314	383.264	385.042	388.810	392.275	393.476
EU-Ausländer	194.496	181.983	182.697	182.970	183.645	185.123	185.943	187.320	201.755	202.750	205.316	207.315	208.390
Sonstige Ausländer	178.397	190.818	191.230	192.143	193.287	193.649	194.133	193.994	181.509	182.292	183.494	184.960	185.086

## EW in 1 000

Gesamtbevölkerung	1464,86	1464,96	1466,26	1467,86	1470,21	1472,37	1474,21	1475,56	1477,92	1479,71	1484,54	1489,33	1491,18
Deutsche	1091,96	1092,16	1092,34	1092,74	1093,28	1093,6	1094,13	1094,25	1094,66	1094,67	1095,73	1097,06	1097,7
Ausländer	372,89	372,8	373,93	375,11	376,93	378,77	380,08	381,31	383,26	385,04	388,81	392,28	393,48
EU-Ausländer	194,5	181,98	182,7	182,97	183,65	185,12	185,94	187,32	201,76	202,75	205,32	207,32	208,39
Sonst. Ausländer	178,4	190,82	191,23	192,14	193,29	193,65	194,13	193,99	181,51	182,29	183,49	184,96	185,09

## Dezember 2014

Bevölkerung	Dezember		Veränderung Berichtsmonat gegenüber Vorjahresmonat	
	2014	2013	absolut	In %
<b>Bevölkerungsstand <sup>1)</sup></b>				
Einwohner/innen am Monatsende				
1 Altstadt - Lehel	20 806	20 422	384	1,9
2 Ludwigsvorstadt - Isarvorstadt	52 177	50 620	1 557	3,1
3 Maxvorstadt	52 575	51 642	933	1,8
4 Schwabing West	67 094	65 892	1 202	1,8
5 Au - Haidhausen	60 756	59 752	1 004	1,7
6 Sendling	40 422	39 953	469	1,2
7 Sendling - Westpark	56 485	55 405	1 080	1,9
8 Schwanthalerhöhe	30 083	29 663	420	1,4
9 Neuhausen - Nymphenburg	97 521	95 906	1 615	1,7
10 Moosach	52 657	51 537	1 120	2,2
11 Milbertshofen - Am Hart	74 667	73 617	1 050	1,4
12 Schwabing - Freimann	71 802	69 676	2 126	3,1
13 Bogenhausen	83 900	82 138	1 762	2,1
14 Berg am Laim	44 019	43 068	951	2,2
15 Trudering - Riem	68 063	67 009	1 054	1,6
16 Ramersdorf - Perlach	110 099	108 244	1 855	1,7
17 Obergiesing – Fasangarten	52 743	51 499	1 244	2,4
18 Untergiesing - Harlaching	52 452	51 937	515	1,0
19 Thalkirchen - Obersendling - Forstenried - Fürstenried - Solln	91 412	90 790	622	0,7
20 Hadern	49 874	48 945	929	1,9
21 Pasing - Obermenzing	71 880	70 783	1 097	1,5
22 Aubing - Lochhausen - Langwied	42 859	42 305	554	1,3
23 Allach - Untermenzing	31 353	30 737	616	2,0
24 Feldmoching - Hasenberg	60 262	59 391	871	1,5
25 Laim	54 714	54 030	684	1,3
Keinem Stadtbezirk zuzuordnen	6	1	5	
München zusammen	1 490 681	1 464 962	25 719	1,8
Deutsche	1 097 309	1 092 161	5 148	0,5
Deutsche mit Migrationshintergrund	217 171	209 379	7 792	3,7
Ausländer/innen	393 372	372 801	20 571	5,5
darunter mit EU-Nationalität	208 670	194 358	14.312	7,4
dgl. in % der Gesamtbevölkerung	26,4	25,4		
Einwohnerdichte <sup>2)</sup> Pers./ha	48,0	47,2		

1) Bevölkerung am Ort der Hauptwohnung; Quelle: Einwohnermelderegister. - 2) Stadtgebietsfläche ab 31.12.2010 31 070 ha.

