

## Bevölkerungsbestand in München Mai 2021

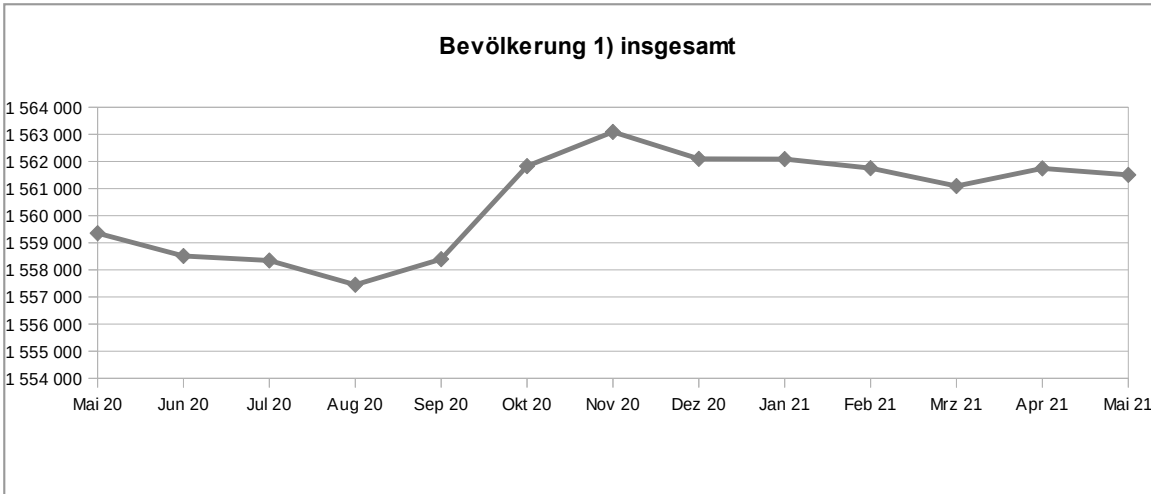


Bevölkerungsbestand <sup>1)</sup> am Monatsende	Mai		Veränderung gegenüber Vorjahresmonat	
	2021	2020	absolut	in %
München insgesamt	1 561 505	1 559 354	+ 2 151	+ 0,1
1 Altstadt - Lehel	20 755	21 162	- 407	- 1,9
2 Ludwigsvorstadt - Isarvorstadt	51 468	51 801	- 333	- 0,6
3 Maxvorstadt	51 476	51 707	- 231	- 0,4
4 Schwabing - West	68 480	68 804	- 324	- 0,5
5 Au - Haidhausen	62 334	61 750	+ 584	+ 0,9
6 Sendling	40 995	41 043	- 48	- 0,1
7 Sendling - Westpark	60 536	60 393	+ 143	+ 0,2
8 Schwanthalerhöhe	29 210	29 540	- 330	- 1,1
9 Neuhausen - Nymphenburg	99 405	100 233	- 828	- 0,8
10 Moosach	55 084	54 640	+ 444	+ 0,8
11 Milbertshofen - Am Hart	75 779	76 228	- 449	- 0,6
12 Schwabing - Freimann	78 525	78 581	- 56	- 0,1
13 Bogenhausen	92 141	90 577	+ 1 564	+ 1,7
14 Berg am Laim	46 775	47 065	- 290	- 0,6
15 Trudering - Riem	74 852	73 625	+ 1 227	+ 1,7
16 Ramersdorf - Perlach	117 985	118 215	- 230	- 0,2
17 Obergiesing	53 639	54 351	- 712	- 1,3
18 Untergiesing - Harlaching	52 866	53 134	- 268	- 0,5
19 Thalkirchen - Obersendling - Forstenried - Fürstenried - Solln	98 944	97 612	+ 1 332	+ 1,4
20 Hadern	49 954	50 062	- 108	- 0,2
21 Pasing - Obermenzing	77 658	76 706	+ 952	+ 1,2
22 Aubing - Lochhausen - Langwied	50 644	49 255	+ 1 389	+ 2,8
23 Allach - Untermenzing	33 746	33 920	- 174	- 0,5
24 Feldmoching - Hasenbergl	61 994	62 054	- 60	- 0,1
25 Laim	56 260	56 896	- 636	- 1,1
Deutsche	1 114 072	1 115 691	- 1 619	- 0,1
ohne Migrationshintergrund	842 779	853 287	- 10 508	- 1,2
mit Migrationshintergrund	271 293	262 404	+ 8 889	+ 3,4
Nichtdeutsche	447 433	443 663	+ 3 770	+ 0,8
EU-Staatsangehörigkeit	216 114	215 594	+ 520	+ 0,2
nicht EU-Staatsangehörigkeit	231 319	228 069	+ 3 250	+ 1,4

Quelle: LH München, Kreisverwaltungsreferat.

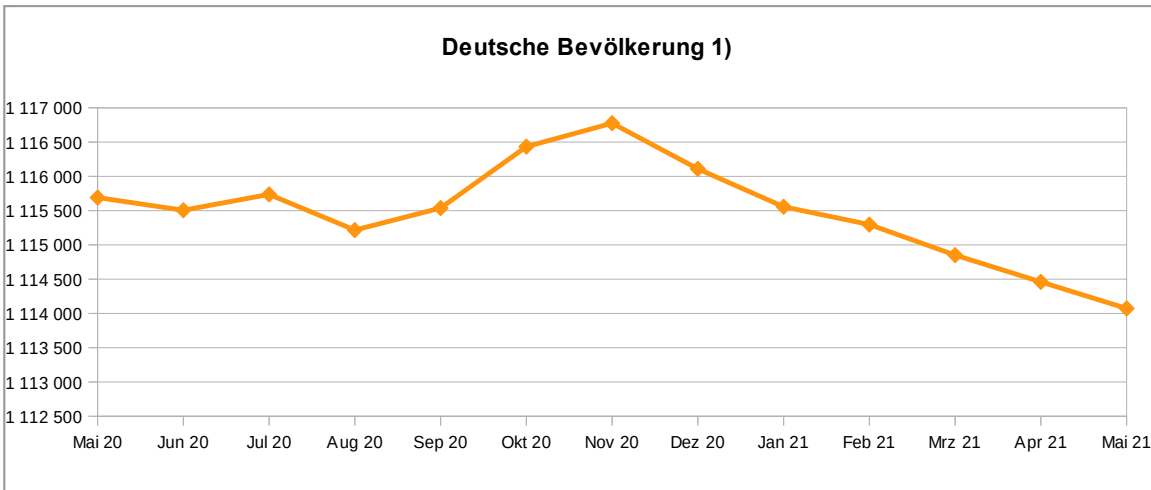
1) Bevölkerung am Ort der Hauptwohnung.

# Bevölkerungsentwicklung in München in den letzten 12 Monaten



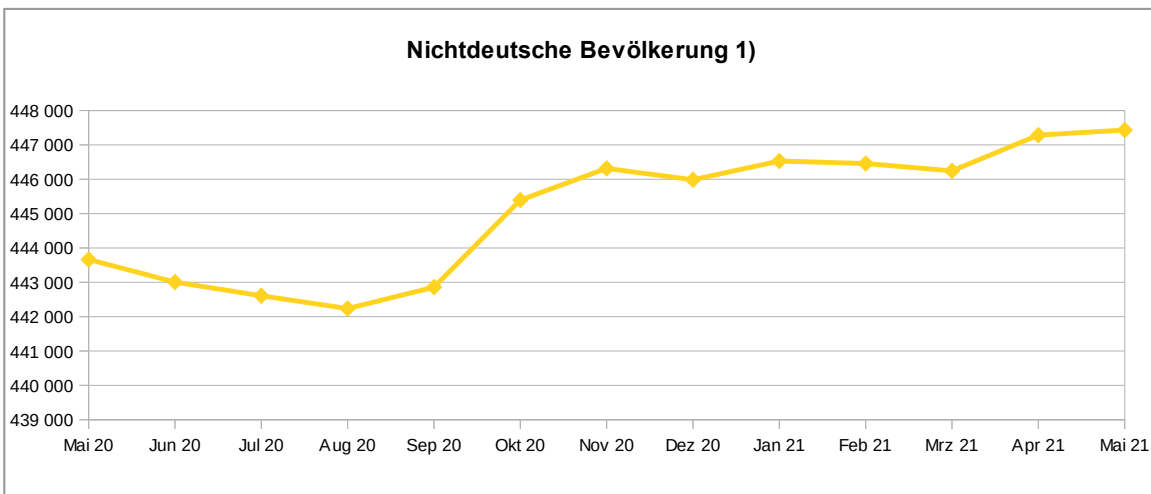
1) Bevölkerung am Ort der Hauptwohnung.

© Statistisches Amt München



1) Bevölkerung am Ort der Hauptwohnung.

© Statistisches Amt München



1) Bevölkerung am Ort der Hauptwohnung.

© Statistisches Amt München